

**Projekt**  
**UCHWAŁA NR .....**  
**RADY GMINY GRODZISKO DOLNE**  
z dnia ..... 2021r.

**w sprawie określenia wykazu kąpielisk na terenie Gminy Grodzisko Dolne oraz  
określenia sezonu kąpielowego dla kąpieliska**

Na podstawie art. 18 ust. 2 pkt 15 ustawy z dnia 8 marca 1990 r. o samorządzie gminnym (Dz. U. z 2020r., poz. 713z późn. zm.) oraz art. 37 ust. 1,2 ustawy z dnia 20 lipca 2017r. Prawo Wodne (t. j. Dz. U. z 2020r. poz. 310 z późn. zm.)

**Rada Gminy Grodzisko Dolne**  
**uchwala, co następuje:**

**§ 1**

- 1) Określa się wykaz kąpielisk na terenie Gminy Grodzisko Dolne na rok 2021, obejmujący Kąpielisko na zbiorniku wodnym „Czyste” - Grodzisko Dolne działka nr 7405/3.
- 2) Organizatorem kąpieliska jest Gmina Grodzisko Dolne, Grodzisko Dolne 125A, 37-306 Grodzisko Dolne.

**§ 2**

W roku 2021 sezon kąpielowy na terenie kąpieliska trwać będzie od 26 czerwca do 31 sierpnia.

**§ 3**

Wykonanie uchwały powierza się Wójtowi Gminy Grodzisko Dolne.

**§ 4**

Uchwała wchodzi w życie po upływie 14 dni od dnia ogłoszenia w Dzienniku Urzędowym Województwa Podkarpackiego.



**FORMULARZ Z UWAGAMI**

**do uchwały Rady Gminy Grodzisko Dolne w sprawie określenia wykazu kąpielisk na terenie Gminy Grodzisko Dolne oraz określenia sezonu kąpielowego dla kąpieliska**

1. Uwagi wraz z uzasadnieniem	
2. Dane zgłaszającego uwagi (imię i nazwisko, nazwa podmiotu, adres korespondencyjny nr telefonu, e-mail)	
3. Data wypełnienia formularza	
4. Podpis zgłaszającego uwagi	



**GMINA GRODZISKO DOLNE**  
37-306 Grodzisko Dolne 125a  
woj. podkarpackie  
Tel. 17/242 82 65, fax 17/243 60 38  
NIP 8161570014 REGON 690581710

Grodzisko Dolne, dnia 03.12.2020r.

Gmina Grodzisko Dolne  
Grodzisko Dolne 125A  
37-306 Grodzisko Dolne


**DEKRETACJA ZASTĘPCZA**  
Skierowano do R4

(podpis)

Pan

Jacek Chmura

Wójt Gminy Grodzisko Dolne



### Wniosek

#### o umieszczenie w wykazie kąpielisk na obszarze Gminy Grodzisko Dolne

##### I. Dane organizatora kąpieliska:

1. Imię i nazwisko albo nazwę organizatora oraz adres organizatora

**Gmina Grodzisko Dolne**

**Grodzisko Dolne 125A**

**37-306 Grodzisko Dolne**

**nr telefonu +48 (17) 242 82 65 nr faksu +48 (17) 2436038**

**e-mail: [urząd@grodziskodolne.pl](mailto:urząd@grodziskodolne.pl)**

##### II. Nazwa i adres kąpieliska:

1. Nazwa miejsca:

**Kąpielisko na zbiorniku wodnym „Czyste” - Grodzisko Dolne działka nr 7405/3**

2. Opis granicy kąpieliska na aktualnej mapie topograficznej albo ortofotomapie lub wykaz współrzędnych punktów załamania granicy kąpieliska:

– **wzdłuż piaszczystej linii brzegowej na długości 50 m wg. załącznika mapowego**

3. Długości linii brzegowej kąpieliska:

– **50 m linii brzegowej**

5. Przewidywana maksymalna liczba osób korzystających dziennie z kąpieliska:

– **około 250 osób dziennie**

4. Termin otwarcia i zamknięcia kąpieliska:

– **od 26.06.2021r. do 31.08.2021r.**

5. Termin poboru próbek wody:



– Nie wcześniej niż 10 dni przed rozpoczęciem sezonu (17.06.2021r. – 26.06.2021r.) oraz 3 razy w sezonie w odstępach czasu nie dłuższych niż 30 dni.

6. Opis infrastruktury kąpieliska:

**Budynek informacji turystycznej z zapleczem sanitarnym, dwa sanitariaty TOI TOI, drewniany pomost na którym zlokalizowany będzie sprzęt ratowniczy. Lokal gastronomiczny „Bar u Żusta” zapewni dostęp do zaplecza sanitarnego dla osób korzystających z kąpieliska. Wykonane będą 4 przebieralnie dla wypoczywających.**

w tym urządzenia sanitarne:

- liczba toalet męskich – 1
- liczba toalet damskich – 1

7. Sposób gospodarki odpadami

**Odpady komunalne będą zbierane przez pracownika porządkowego z koszy na śmieci umieszczonych w wokół kąpieliska. Umowa o wywóz śmieci z Miejskim Zakładem Komunalnym Sp. z o. o. w Leżajsku.**

8. Informacja, czy w poprzednich latach było w tym miejscu tworzone kąpieliska.

**Informuję, że w poprzednim roku w tym miejscu było utworzone kąpielisko.**

9. Uzasadnienie braku potrzeby utworzenia kąpieliska.

**Nie dotyczy**

III. Oświadczam, że dane zawarte we wniosku i załączonych dokumentach zostały wpisane prawidłowo i zgodnie ze stanem faktycznym na dzień złożenia wniosku. Jednocześnie zobowiązuję się przestać pisemnie informację o każdej zmianie na adres Urzędu Gminy w Grodzisku Dolnym.

Z up. Wójta  
mgr *Maciej Jasic*  
ZASTĘPCA WÓJTA  
.....  
(podpis)

**Załączniki:**

1. Załącznik mapowy.
2. Zgoda właściciela wód na utworzenie kąpieliska.
3. Zgoda właściciela gruntu przylegającego do planowanego kąpieliska na utworzenie kąpieliska.
4. Profil wody.
5. Kopia zgłoszenia wodnoprawnego.





### Zgoda właściciela wód na utworzenie kąpieliska

Wyrażam zgodę na wykonanie kąpieliska pod nazwą Kąpielisko na zbiorniku wodnym „Czyste” na części wód zbiornika wodnego zlokalizowanego na działce nr ewid. 7405/3, położonej w miejscowości Grodzisko Dolne, gmina Grodzisko Dolne, stanowiącej własność Gminy Grodzisko Dolne, 37-306 Grodzisko Dolne 125a.

Grodzisko Dolne, dnia 03.12.2020r.

Z up. Wójta

mgr Mariusz Jasic  
ZASTĘPCA WÓJTA

.....  
(podpis)






**Zgoda właściciela gruntu przylegającego do planowanego kąpieliska na utworzenie  
kąpieliska**

Wyrażam zgodę na wykorzystanie gruntu przylegającego do planowanego kąpieliska pod nazwą Kąpielisko na zbiorniku wodnym „Czyste” na utworzenie kąpieliska tj. części działki nr ewid. 7405/3, położonej w miejscowości Grodzisko Dolne, gmina Grodzisko Dolne, stanowiącej własność Gminy Grodzisko Dolne, 37-306 Grodzisko Dolne 125a.

Grodzisko Dolne, dnia 03.12.2020r.

  
**Z up. Wójta**  
mgr Marcin Jasić  
ZASTĘPCA WÓJTA  
.....  
(podpis)





### Udogodnienia i środki podjęte w celu promowania kąpieliska

W sąsiedztwie kąpieliska znajduje się budynek gminnej informacji turystycznej z zapleczem sanitarnym, drewniany pomost (molo). Lokal gastronomiczny „Bar u Żusta” zapewni dostęp do zaplecza sanitarnego oraz umieszczone są dwa TOI TOI dla osób korzystających z kąpieliska w tym urządzenia sanitarne:

- liczba toalet męskich – 1
- liczba toalet damskich – 1
- liczba TOI TOI – 2

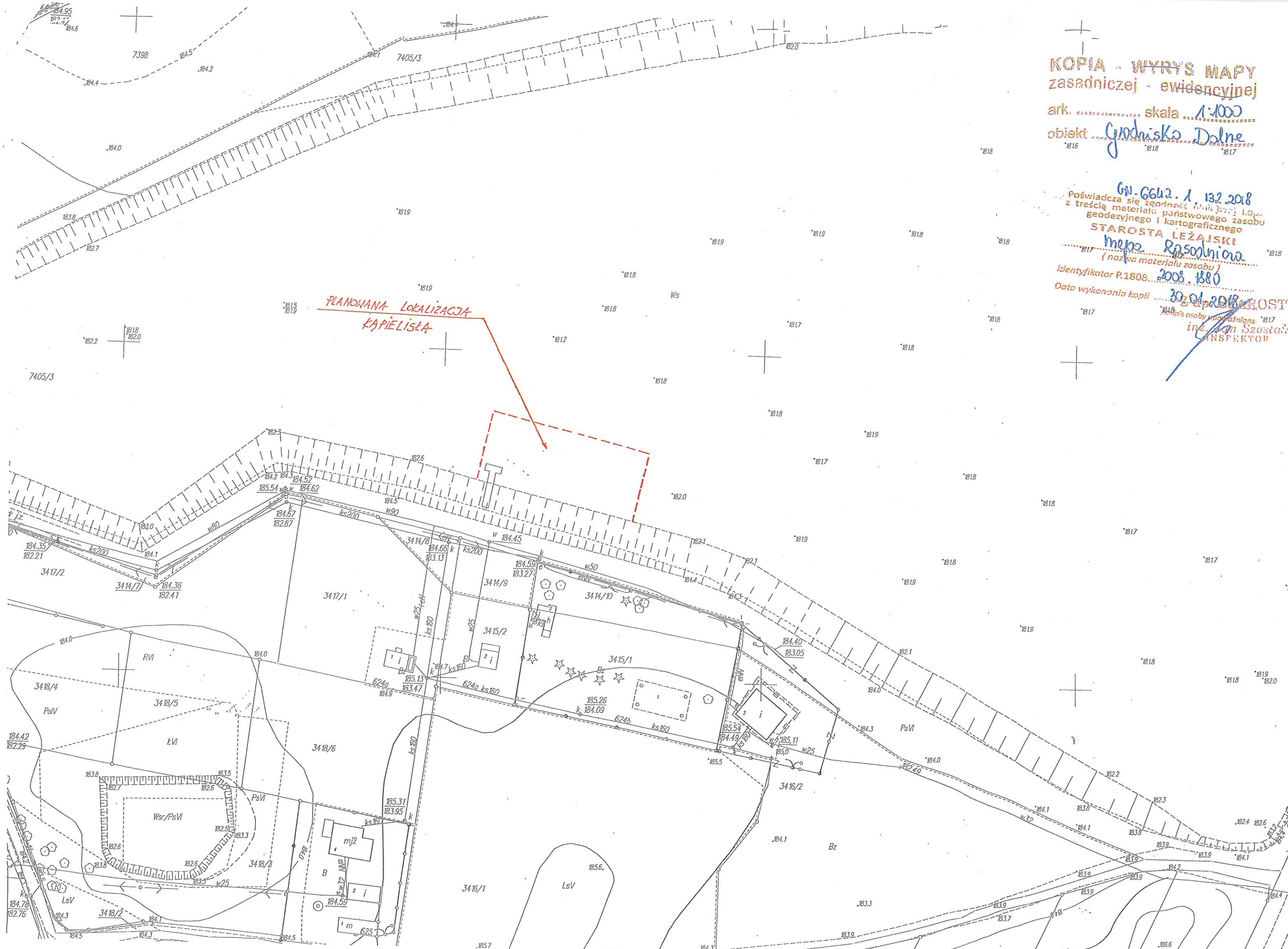
Ponadto w otoczeniu kąpieliska znajdują się tablice informacyjne, ścieżka turystyczna, pole namiotowe oraz trzy lokale gastronomiczne z placami zabaw i boiskami do gry.

Grodzisko Dolne, dnia 03.12.2020r.

Z up. Wójta

mgr Mariusz Jasić  
ZASTĘPCA WÓJTY  
(podpis)





PLANOWANA LOKALIZACJA  
KAPIELISKA

KOPIA - WYRYS MAPY  
zasadniczej - ewidencyjnej  
ark. .... skala 1:1000  
obiekt *Grodnisko Dolne*

GN-6642.1.132.2018  
Poświadcza się zgodność treści kopii z treścią materiału państwowego zasobu geodezyjnego i kartograficznego  
STAROSTA LEŻAŃSKI  
*mapa Rasodnicowa*  
(nazwa materiału zasobu)  
Identyfikator P.1808.2008.1880  
Data wykonania kopii *30.01.2018*  
Zap. STAROSTY  
insp. *Jan Szosta*  
INSPEKTOR





Grodzisko Dolne, dnia 16.11.2018r.

**Państwowe Gospodarstwo Wodne  
Wody Polskie  
Kierownik Nadzoru Wodnego Wód Polskich  
w Łańcucie  
ul. Kolejowa 2A, 37-100 Łańcut**

**ZGŁOSZENIE**

*zamiaru wykonania czynności, robót lub urządzeń, lub innych działań wymagających zgłoszenia wodnoprawnego, na podstawie art. 394 ust. 1 ustawy z dnia 20 lipca 2017r. Prawo wodne (Dz. U. z 2017r. poz. 1566, z późn. zm.)*

**1. Cel planowanych do wykonania czynności, robót, lub urządzeń wodnych:**

Wyznaczenie kąpieliska na zbiorniku wodnym „Czyste”, zlokalizowanym na działce nr ewid. 7405/3, położonej w miejscowości Grodzisko Dolne, gmina Grodzisko Dolne

**2. Stan prawny nieruchomości, na której czynności, roboty lub urządzenia wodne będą wykonywane:**

Kąpielisko planowane jest do lokalizacji na działce nr ewid. 7405/3, położonej w miejscowości Grodzisko Dolne, gmina Grodzisko Dolne, stanowiącej własność Gminy Grodzisko Dolne, 37-306 Grodzisko Dolne 125a.

**3. Opis wykonywanych robót, ich położenie, podstawowe parametry charakteryzujące planowane roboty i warunki ich wykonania:**

Wyznaczenie powierzchni ok. 1000m<sup>2</sup> na części zbiornika wodnego „Czyste” z przeznaczeniem na kąpielisko strzeżone. Kąpielisko planowane do lokalizacji na lewym brzegu zbiornika, na długości ok. 50m. Zasięg kąpieliska wyznaczony bojami (pławami) z podziałem na strefy dla umiejących i nie umiejących pływać. Po zakończeniu sezonu tj. po 31 sierpnia każdego roku, boje zostaną usunięte. Kąpielisko zlokalizowane będzie przy istniejącym pomoście drewnianym. Sprzęt ratunkowy tj. koła i rzutki wisieć będą na istniejącym pomoście. Nie przewiduje się budowy urządzeń wodnych.

**4. Lokalizacja czynności, robót lub urządzeń wodnych, z podaniem nazwy lub numeru obrębu ewidencyjnego z numerem lub numerami działek ewidencyjnych oraz współrzędnymi**

Część działki nr ewid. 7405/3, położonej w miejscowości Grodzisko Dolne, obręb Grodzisko Dolne, gmina Grodzisko Dolne.

Współrzędne geograficzne lokalizacji kąpieliska w formacie dziesiętnym: 50.145472 22.475731

5. Planowany termin rozpoczęcia robót lub czynności: 24.06.2019r.

WÓJT GMINY  
mgr Jacek Chmura  
.....  
(podpis)

Wyrażam zgodę na wykonanie kąpieliska na części działki nr ewid. 7405/3, położonej w miejscowości Grodzisko Dolne, gmina Grodzisko Dolne, stanowiącej własność Gminy Grodzisko Dolne, 37-306 Grodzisko Dolne 125a.

WÓJT GMINY  
mgr Jacek Chmura  
.....  
(podpis)

Załączniki:

1. Kopia mapy zasadniczej w skali 1:1000 z naniesionym schematem lokalizacji kąpieliska i zasięgiem jego oddziaływania;
2. Kopia mapy ewidencyjnej w skali 1:2000 z naniesionym szkicem planowanego kąpieliska;
3. Wypis i wyrys z miejscowego planu zagospodarowania przestrzennego dla działki nr ewid. 7405/3, położonej w Grodzisku Dolnym.

Otrzymują:

1. Adresat
2. A/a

RADCA PRAWNY  
mgr Stanisław Kocioł

RPR.6724.1.10.2018

Grodzisko Dolne, dnia 06.02.2018 r.

Gmina Grodzisko Dolne  
37-306 Grodzisko Dolne 125a

Działając na podstawie art. 217 §1 ustawy z dnia 14 czerwca 1960 r. Kodeks Postępowania Administracyjnego (tekst jedn.: Dz. U. z 2017, poz. 1257) \_\_\_\_\_ zaświadcza, iż:

**WYPIS Z MIEJSCOWEGO PLANU ZAGOSPODAROWANIA  
PRZESTRZENNEGO**

**NR 1/2008 W GMINIE GRODZISKO DOLNE**

Uchwała nr XXVII/172/08 Rady Gminy Grodzisko Dolne z dnia 2 października 2008 r.

Działka nr ewid. 7405/3, obręb nr 2.0012-GRODZISKO DOLNE położona jest w terenie o symbolu: WS1 - Teren wód powierzchniowych (89305m<sup>2</sup>); ZP - Teren zieleni urządzonej (5201m<sup>2</sup>); ZP D - Teren zieleni urządzonej i dojazdu (3764m<sup>2</sup>); KDL - Teren drogi publicznej lokalnej (166m<sup>2</sup>) (Granica Zmysłowskiego Obszaru Chronionego Krajobrazu utworzonego Rozporządzeniem nr 82/05 Wojewody Podkarpackiego z dnia 31 października 2005 r. (98435 m<sup>2</sup>); Strefa ochronna Głównego Zbiornika Wód Podziemnych Nr 425 Dębica-Stalowa Wola-Rzeszów (98435 m<sup>2</sup>)).

Dotyczy przeznaczenia o symbolu WS1:

§ 4. Zasady zagospodarowania terenu oznaczonego na rysunku planu symbolem WS1:

1) teren przeznaczony się pod zbiornik wodny małej retencji „Czyste”, w granicach górnej krawędzi skarpy brzegowej,

2) w granicach zbiornika wodnego „Czyste”, lokalizacja urządzeń wodnych, służących kształtowaniu zasobów wodnych zbiornika i korzystania z nich, w tym:

a) budowla piętrząca i upustowa wody,

b) wyloty urządzeń wodnych, doprowadzających wody do zbiornika,

c) pomost i kąpielisko strzeżone,

d) dopuszcza się budowę muru oporowego, głównie, wzdłuż linii rozgraniczających z drogą zbiorczą KDZ i z drogą lokalną KDL (strona wschodnia zbiornika wodnego),

3) zasilanie zbiornika w wodę, z rowów melioracyjnych.

Dotyczy przeznaczenia o symbolu ZP, ZP D:

§ 5. Zasady zagospodarowania terenów oznaczonych na rysunku planu symbolami ZP i ZPD:

1) teren oznaczony na rysunku planu symbolem ZP, przeznaczony się pod zieleni urządzonej,

2) w granicach terenu ZP, lokalizacja ciągu pieszego (alei spacerowej) o szerokości 1,2 m,

3) teren oznaczony na rysunku planu symbolem ZPD, przeznaczony się pod zieleni urządzonej dojazd, do terenu oznaczonego na rysunku planu symbolem UT i zachodniej części terenu oznaczonego na rysunku planu symbolem U3; szerokość dojazdu, nie mniej niż 3 m,

na terenie bezpośrednio przyległym do górnej krawędzi skarpy brzegowej zbiornika, zieleni wiasta, z przeznaczeniem do plażowania i dostępu do urządzeń wodnych,

URZĄD GMINY  
Grodzisko Dolne 125a  
37 - 306 Grodzisko Dolne  
tel./fax(17)242 82 65, 243 60 38

Za zgodność z oryginałem  
dn. 14-11-2018  
GRODZISKO DOLNE

mgr. Adam Czernonka  
KIEROWNIK REFERATU  
PRZESTRZENNEGO,  
ROLNICTWA I OCHRONY ŚRODOWISKA

- 5)-obsługa komunikacyjna terenów, z dróg publicznych, KDZ, KDD2 i KDL,  
6) dopuszcza się lokalizację urządzeń i przebieg sieci infrastruktury technicznej.

**Dotyczy przeznaczenia o symbolu KDL:**

**§ 17. Zasady obsługi komunikacyjnej:**

1. Głównym kierunkiem powiązań komunikacyjnych z układem komunikacji zewnętrznej, poprzez odcinek drogi publicznej zbiorczej relacji Gniewczyzna – granica powiatu – Grodzisko Dolne – Giedlarowa, oznaczonej na rysunku planu symbolem KDZ.

2. Obsługa komunikacyjna terenu objętego planem, poprzez układ istniejących i projektowanych dróg publicznych (KDD i KDL), wewnętrznych (KDW) i dojazdów (nie oznaczonych na rysunku planu):

1) odcinek drogi publicznej zbiorczej KDZ:

- a) szerokość w liniach rozgraniczających 15 – 20 m,  
b) szerokość jezdni, 5,5 - 6,0 m,

2) odcinek drogi publicznej lokalnej relacji Opaleniska – „Czyste”, oznaczony na rysunku planu symbolem KDL:

- a) szerokość w liniach rozgraniczających, nie mniej niż 12 m,  
b) szerokość jezdni – 6 m,

3) droga publiczna dojazdowa, oznaczona na rysunku planu symbolem KDD1:

- a) szerokość w liniach rozgraniczających – 10 m,  
b) szerokość jezdni 5 – 6 m,

4) droga publiczna dojazdowa, oznaczona na rysunku planu symbolem KDD2:

- a) szerokość w liniach rozgraniczających, nie mniej niż 10 m,  
b) szerokość jezdni 5 – 6 m,

5) droga wewnętrzna oznaczona na rysunku planu symbolem KDW1:

- a) szerokość w liniach rozgraniczających, nie mniej niż 8 m,  
b) szerokość jezdni – 5 m,

6) drogi wewnętrzne oznaczone na rysunku planu symbolami KDW2 i KDW3; szerokość w liniach rozgraniczających, nie mniej niż 5 m,

7) droga wewnętrzna oznaczona na rysunku planu symbolem KDW4; szerokość w liniach rozgraniczających 6 - 8 m,

8) drogi wewnętrzne oznaczone na rysunku planu symbolami KDW 5 – KDW 11:

- a) szerokość w liniach rozgraniczających, nie mniej niż 8 m,  
b) szerokość jezdni – 5 m,

9) droga wewnętrzna oznaczona na rysunku planu symbolem KDW12:

- a) odcinek, od linii rozgraniczającej z drogą lokalną KDL do drogi wewnętrznej KDW8, szerokość w liniach rozgraniczających, nie mniej niż 8 m; szerokość jezdni – 5 m,  
b) odcinek północny, od drogi KDW8, szerokość w liniach rozgraniczających, nie mniej niż 5 m,

10) droga wewnętrzna oznaczona na rysunku planu symbolem KDW13; szerokość w liniach rozgraniczających, nie mniej niż 5 m,

URZĄD GMINY  
Grodzisko Dolne 125a  
37 - 306 Grodzisko Dolne  
tel./fax (17) 242 82 65, 243 60 38

Za zgodność z oryginałem  
dn. 14-11-2018  
GRODZISKO DOLNE

Z/Up. Wójta  
inż. Adam Czupwonka  
KIEROWNIK REFERATU  
PLANOWANIA PRZESTRZENNEGO,  
ROLNICTWA I OCHRONY ŚRODOWISKA

- 11) odcinki dróg wewnętrznych oznaczone na rysunku planu symbolami: KDW 14 i KDW 15; szerokość w liniach rozgraniczających, nie mniej niż 5 m,
- 12) dopuszcza się budowę chodnika, wzdłuż linii rozgraniczającej zbiornik wodny WS1, z drogą publiczną zbiorczą KDZ i z drogą publiczną lokalną KDL,
- 13) w zagospodarowaniu ciągów komunikacyjnych, uwzględnić ciągi piesze i ścieżki rowerowe,
- 14) w ciągach komunikacyjnych dopuszcza się, lokalizację urządzeń i przebieg sieci infrastruktury technicznej,
- 15) lokalizacja miejsc postojowych samochodów ogólnie dostępnych:
  - a) na terenie oznaczonym na rysunku planu symbolem KS – parking,
  - b) na terenach oznaczonych na rysunku planu symbolami ITKS1, ITKS2 i USZP1.

Ponadto zaświadcza się, że Rada Gminy Grodzisko Dolne dla wskazanego obszaru, nie wyznaczyła w drodze uchwały; obszaru rewitalizacji, zgodnie z ustawą z dnia 9 października 2015 r. o rewitalizacji (Dz. U. 2015 poz.1777).

Ponadto informuje się że:  
Teren znajduje się w granicach Zmysłowskiego Obszaru Chronionego Krajobrazu

Z up. Wójta  
mgr. Adam Czerwonka  
KIEROWNIK REFERATU  
PLANOWANIA PRZESTRZENNEGO,  
ROLNICTWA I OCHRONY ŚRODOWISKA  
.....  
(podpis i pieczęć)

Zgodnie z ustawą z dnia 16.11.2006 r. o opłacie skarbowej (Dz.U. 2016 poz. 1827) zwalnia się od opłaty skarbowej:

Otrzymują:  
1. Adresat  
2. a/a

URZĄD GMINY  
Grodzisko Dolne 125a  
37 - 306 Grodzisko Dolne  
tel./fax (17) 242 82 65, 243 60 38

Za zgodność z oryginałem  
dn. 14-11-2018  
GRODZISKO DOLNE

Z up. Wójta  
mgr. Adam Czerwonka  
KIEROWNIK REFERATU  
PLANOWANIA PRZESTRZENNEGO,  
ROLNICTWA I OCHRONY ŚRODOWISKA



URZĄD GMINY  
Grodzisko Dolne 125a  
37 - 306 Grodzisko Dolne  
tel./fax (17) 242 82 65, 243 60 38

URZĄD GMINY  
Grodzisko Dolne 125a  
37 - 306 Grodzisko Dolne  
tel./fax (17) 242 82 65, 243 60 38

Grodzisko Dolne, dnia 06.02.2018 r.

WYRYS Z MIEJSCOWEGO PLANU ZAGOSPODAROWANIA PRZESTRZENNEGO  
NR 1/2008 W GMINIE GRODZISKO DOLNE  
Uchwała nr XXVII/172/08 Rady Gminy Grodzisko Dolne z dnia 2 października 2008 r.

lka: 7405/3, obręb nr 2.0012-GRODZISKO DOLNE (WS1; KDL; ZP; ZP D).

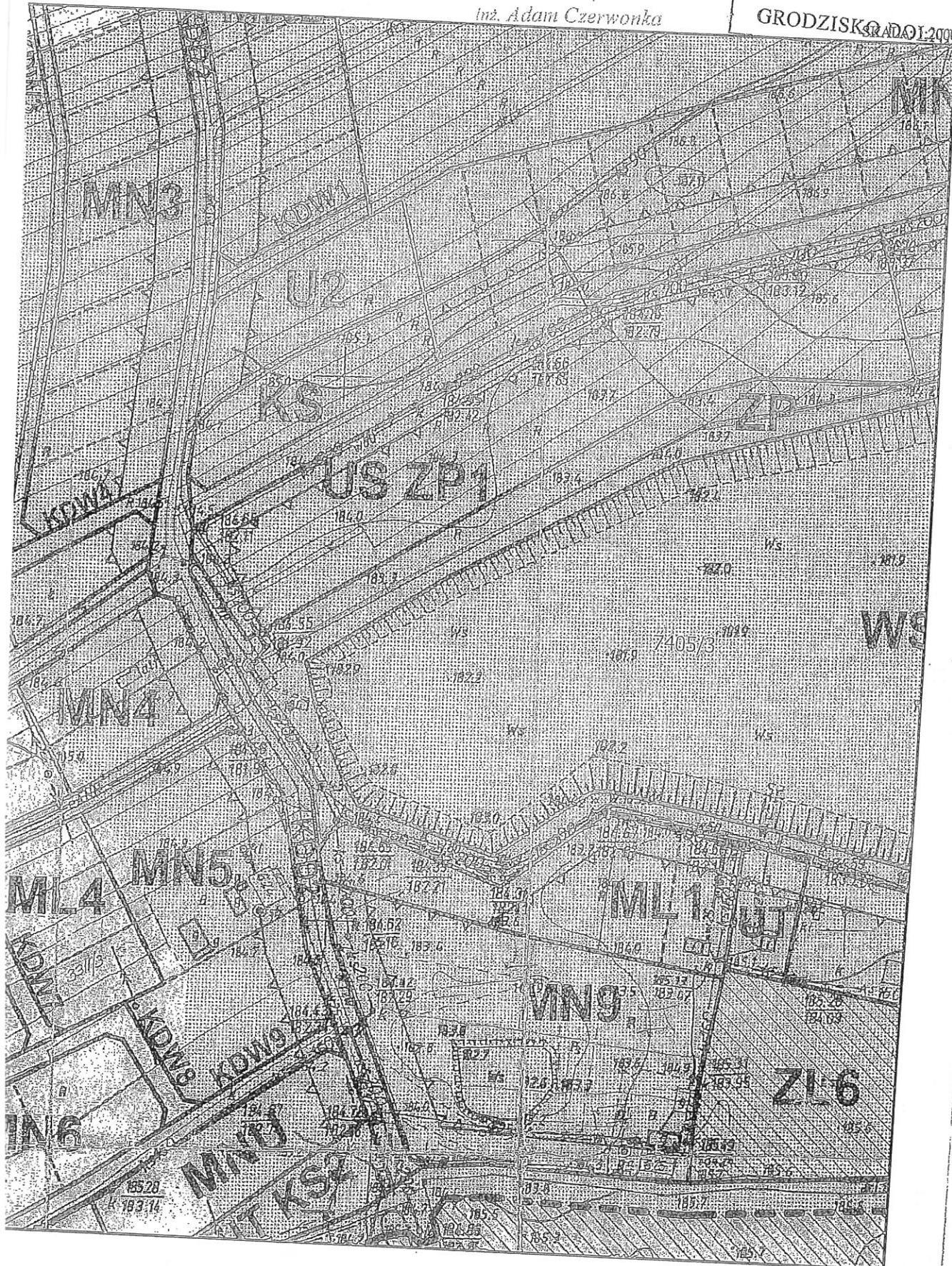
Z up. Wójta

inż. Adam Czerwonka

zgodność z oryginałem

dn. 14-11-2018

GRODZISKO DOLNE 2008



URZĄD GMINY  
Grodzisko Dolne 125a  
37 - 306 Grodzisko Dolne  
tel./fax (17) 242 82 65, 243 60 38

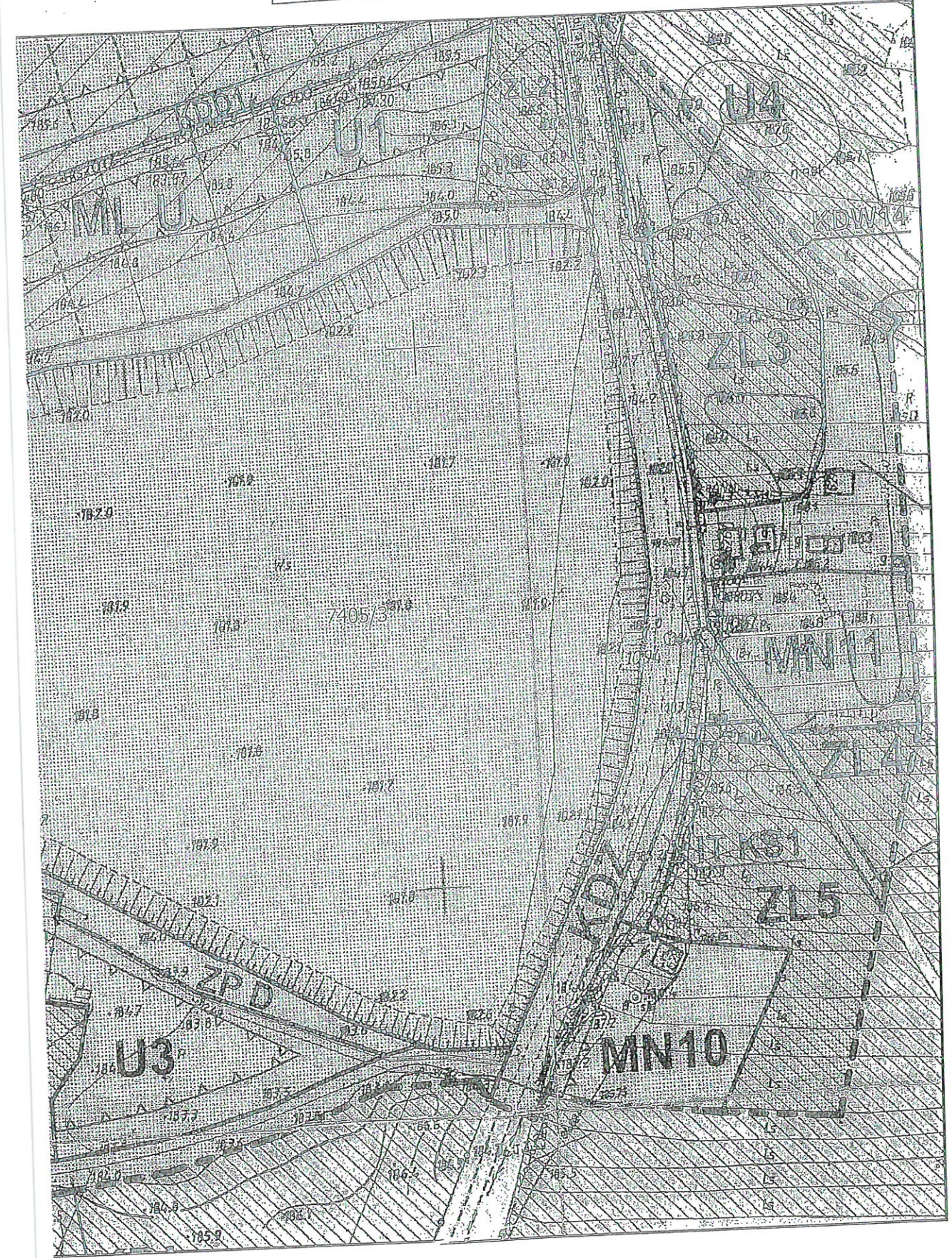
URZĄD GMINY  
Grodzisko Dolne 125a  
37 - 306 Grodzisko Dolne  
tel./fax (17) 242 82 65, 243 60 38  
Za zgodność z oryginałem

dn. 14-11-2018

GRODZISKO DOLNE

Z up. Wojta  
inż. Anna Perwonka  
KIEROWNIK REFERATU  
PLANOWANIA PRZESTRZENNEGO,  
ROLNICTWA I GOSPODARSTWA ŚRODOWISKA

SKALA: 1:2000









RZ.1.3.420.35.2018.BH

### ZAŚWIADCZENIE

Na podstawie art. 217 ustawy z dnia 14 czerwca 1960 r. – Kodeks postępowania administracyjnego (Dz.U.2018.0.2096 t.j.), w związku z art. 423 ust. 9 ustawy z dnia 20 lipca 2017 r. Prawo wodne (Dz.U.2018.0.2268 t.j.) Państwowe Gospodarstwo Wodne Wody Polskie - Nadzór Wodny w Łańcucie zaświadcza, że nie wnosi sprzeciwu do zgłoszenia wodnoprawnego w sprawie

*wyznaczenia kąpieliska na zbiorniku wodnym „Czyste”, zlokalizowanym na działce nr ewid. 7405/3 położonej w m. Grodzisko Dolne, gm. Grodzisko Dolne,*

doręzonego w dniu 21.11.2018 r. przez Gminę Grodzisko Dolne, 37-306 Grodzisko Dolne 125a.

Zaświadczenie wydaje się na wniosek Gminy Grodzisko Dolne.

Kierownik:  
Nadzoru Wodnego  
  
Tadeusz Pięta

Otrzymują:





1. Gmina Grodzisko Dolne, 37-306 Grodzisko Dolne 125a
2. A/a







OZNACZENIA:

	- GRANICA PLANU
	- LINIA ROZGRANICZAJĄCA TERENY O RÓŻNYM PRZEZNACZENIU
	- LINIA PODZIAŁU WEWNĘTRZNEGO
	- NIEPRZEKRACZALNA LINIA ZABUDOWY
MN	- TEREN ZABUDOWY MIESZKANIOWEJ JEDNORODZINNEJ
RM MN	- TEREN ZABUDOWY ZAGRODOWEJ I MIESZKANIOWEJ JEDNORODZINNEJ
ML	- TEREN ZABUDOWY REKREACJI INDYWIDUALNEJ
ML MN	- TEREN ZABUDOWY REKREACJI INDYWIDUALNEJ LUB MIESZKANIOWEJ JEDNORODZINNEJ
MN U	- TEREN ZABUDOWY MIESZKANIOWEJ JEDNORODZINNEJ I USŁUGOWEJ
ML U	- TEREN ZABUDOWY REKREACJI INDYWIDUALNEJ I USŁUGOWEJ
U	- TEREN USŁUG
UT	- TEREN USŁUG TURYSTYCZNYCH
US ZP	- TEREN SPORTU I REKREACJI Z ZIELENIĄ URZĄDZONĄ
UK	- TEREN KULTURY
ZP	- TEREN ZIELENI URZĄDZONEJ
ZP D	- TEREN ZIELENI URZĄDZONEJ I DOJAZDU
R	- TEREN ROLNICZY
ZL	- TEREN LASÓW
WŚ	- TEREN WÓD POWIERZCHNIOWYCH
KDZ	- TEREN DROGI PUBLICZNEJ ZBIORCZEJ
KDL	- TEREN DROGI PUBLICZNEJ LOKALNEJ
KDD	- TEREN DROGI PUBLICZNEJ DOJAZDOWEJ
KDW	- TEREN DROGI WEWNĘTRZNEJ
KS	- TEREN PARKINGU
IT KS	- TEREN URZĄDZEŃ INFRASTRUKTURY TECHNICZNEJ I PARKINGU

URZĄD GMINY  
Grodzisko Dolne 125a  
37 - 306 Grodzisko Dolne  
tel./fax (17) 242 82 65, 243 60 38

Za zgodność z oryginałem


dn. 14-11-2018

GRODZISKO DOLNE

Z up. Wojta

inż. Adam Ferwonka  
KIEROWNIK REFERATU  
PLANOWANIA PRZESTRZENNEGO,  
ROLNICTWA I OCHRONY ŚRODOWISKA

OZNACZENIA INFORMACYJNE:

 TEREN OBJĘTY MIEJSCOWYM PLANEM ZAGOSPODAROWANIA PRZESTRZENNEGO NR 58/1/99 UCHWALONYM UCHWAŁĄ NR XIII/75/99 RADY GMINY W GRODZISKU DOLNYM Z DNIA 30.08.1999 R., OGŁOSZONĄ W DZIENNIKU URZĘDOWYM WOJEWÓDZTWA PODKARPACKIEGO NR 23 Z DNIA 30 PAŹDZIERNIKA 1999, POZ.1164.

TEREN W GRANICACH PLANU POŁOŻONY JEST:  
- W GRANICACH ZMYŚŁOWSKIEGO OBSZARU CHRONIONEGO KRAJOBRAZU UTWORZONEGO ROZPORZĄDZENIEM NR 82/05 WOJEWODY PODKARPACKIEGO Z DNIA 31 PAŹDZIERNIKA 2005 R. (DZIENNIK URZĘDOWY WOJEWÓDZTWA PODKARPACKIEGO NR 138 POZ.2108, Z PÓZNIJSZYMI ZMIANAMI.

- W STREFIE OCHRONNEJ GŁÓWNEGO ZBIORNIKA WÓD PODZIEMNYCH NR 425 DĘBICA - STAŁOWA WOLA - RZESZÓW, ZATWIERDZONEGO DECYZJĄ MINISTRA OCHRONY ŚRODOWISKA ZASOBÓW NATURALNYCH I LEŚNICTWA Z DNIA 18 LIPCA 1997 R. ZNAK: KDH1/013/6037/97.

 TEREN LASÓW W GRANICACH I POZA GRANICAMI PLANU.

**Tabela 1. Profil wody w kąpielisku na zbiorniku wodnym „Czyste”**

A. Informacje podstawowe		
I	Dane ogólne o kąpielisku	
1	Nazwa kąpieliska <sup>1)</sup>	„Czyste”
2	Adres kąpieliska <sup>1)</sup>	Nr działki 7405/3, obręb Grodzisko Dolne
3	Województwo <sup>1)</sup>	podkarpackie
4	Numer jednostki terytorialnej Nomenklatury Jednostek Terytorialnych do Celów Statystycznych (NTS) - poziom 5, w której zlokalizowane jest kąpielisko <sup>1)</sup>	5.3.18.36.08.02.2
5	Nazwa gminy, w której zlokalizowane jest kąpielisko <sup>1)</sup>	Gmina Grodzisko Dolne
6	Nazwa powiatu, w którym zlokalizowane jest kąpielisko <sup>1)</sup>	leżajski
7	Krajowy kod kąpieliska <sup>2)</sup>	brak
8	Identyfikator kąpieliska Numid <sup>2)</sup>	brak
II	Informacje o profilu wody w kąpielisku	
9	Data sporządzenia profilu <sup>1)</sup> (data zakończenia prac nad profilem)	20.12.2018 r.
10	Data sporządzenia poprzedniego profilu wody w kąpielisku <sup>1), 3)</sup>	-
11	Data następnej aktualizacji profilu wody w kąpielisku <sup>1)</sup>	-
12	Powód aktualizacji profilu wody w kąpielisku <sup>1), 3)</sup>	-
13	Imię i nazwisko osoby sporządzającej profil <sup>1)</sup>	Wioleta Kot
III	Właściwy organ	
14	Imię i nazwisko (lub nazwa) oraz adres, numer telefonu, numer faksu oraz adres poczty elektronicznej organizatora kąpieliska <sup>1)</sup>	Gmina Grodzisko Dolne, 37-306 Grodzisko Dolne 125a, tel. 17 2428265 wew. 153 urząd@grodziskodolne.pl
15	Nazwa właściwego terytorialnie organu samorządowego, który umieścił kąpielisko w wykazie, o którym mowa w art. 34a ustawy z dnia 18 lipca 2001 r. - Prawo wodne <sup>1)</sup>	Rada Gminy Grodzisko Dolne (nowo tworzone kąpielisko jeszcze nie umieszczone w wykazie)
16	Nazwa właściwego powiatowego inspektoratu sanitarnego <sup>1)</sup>	Państwowy Powiatowy Inspektor Sanitarny w Leżajsku, ul. Mickiewicza 71, 37-300 Leżajsk

17	Nazwa właściwego regionalnego zarządu gospodarki wodnej <sup>1)</sup>	<b>RZGW w Rzeszowie, ul. Hanasiewicza 17B, 35-103 Rzeszów</b>
18	Nazwa właściwego wojewódzkiego inspektoratu ochrony środowiska <sup>1)</sup>	<b>WIOŚ w Rzeszowie ul. Gen. M. Langiewicza 26, 35-101 Rzeszów</b>
19	Nazwa właściwego dyrektora urzędu morskiego <sup>1), 4)</sup>	<b>Nie dotyczy</b>
IV	Informacje dotyczące lokalizacji kąpieliska	
20	Kategoria wód, na których zlokalizowane jest kąpielisko <sup>5), 6)</sup>	<input checked="" type="checkbox"/> rzeka
21		<input type="checkbox"/> jezioro
22		<input type="checkbox"/> wody przejściowe i morskie wody wewnętrzne
23		<input type="checkbox"/> wody przybrzeżne
24	Nazwa rzeki, jeziora lub akwenu wód przejściowych lub akwenu morskich wód wewnętrznych <sup>5)</sup>	<b>Ciek nieoznaczony</b>
25	Identyfikator hydrograficzny <sup>5)</sup>	<b>Brak identyfikatora hydrograficznego (tzw. ciek nieoznaczony)</b>
26	Nazwa jednolitej części wód powierzchniowych, w której znajduje się kąpielisko <sup>5), 6)</sup>	<b>Leszczyńka</b>
27	Kod jednolitej części wód powierzchniowych, w której znajduje się kąpielisko <sup>5)</sup>	<b>PLRW20001622692</b>
28	Kąpielisko jest zlokalizowane w silnie zmienionej jednolitej części wód <sup>5), 8)</sup>	<b>Tak</b>
29	Kąpielisko jest zlokalizowane w sztucznej jednolitej części wód <sup>5), 8)</sup>	<b>Nie</b>
30	Lokalizacja kąpieliska - kilometraż rzeki <sup>1), 5), 9)</sup>	<b>0+320</b>
31	Lokalizacja kąpieliska - długość plaży wzdłuż linii brzegowej <sup>1)</sup>	<b>50 m</b>
32	Lokalizacja kąpieliska - informacje uzupełniające <sup>1), 10)</sup>	<input type="checkbox"/> prawy brzeg <input checked="" type="checkbox"/> lewy brzeg
33	Lokalizacja kąpieliska - współrzędne geograficzne granic kąpieliska w formacie dziesiętnym <sup>1), 11), 12)</sup>	Początek kąpieliska (linia brzegowa): 50.14552 N, 22.47516 E Koniec kąpieliska (linia brzegowa): 50.14544 N, 22.47572 E Wierzchołek kąpieliska (część wodna): 50.14577 N, 22.47583 E Wierzchołek kąpieliska (część wodna): 50.14579 N, 22.47519 E



B. Klasyfikacja i ocena jakości wód w kąpielisku		
34	Oceny jakości wód w kąpielisku po ostatnim sezonie kąpielowym <sup>2)</sup>	data wykonania ostatniej oceny <b>28.08.2018r.</b> wynik oceny: <b>pozytywny - nie stwierdzono przekroczeń dopuszczalnych zawartości badanych substancji</b> (jest to wynik badania wody przeprowadzonego w ostatnim sezonie kąpielowym dla miejsca wykorzystywanego do kąpiele)
35	Wyniki czteroletnich ocen jakości wód w kąpielisku <sup>2), 13)</sup>	ocena za lata: wynik oceny: <b>nie dotyczy</b>
36		ocena za lata: wynik oceny: <b>nie dotyczy</b>
37		ocena za lata: wynik oceny: <b>nie dotyczy</b>
38		ocena za lata: wynik oceny: <b>nie dotyczy</b>
39	Lokalizacja punktu lub punktów kontroli jakości wód w kąpielisku - współrzędne geograficzne w formacie dziesiętnym <sup>2), 12)</sup>	50.14556 N, 22.47535 E
40	Wynik ostatniej klasyfikacji stanu ekologicznego bądź potencjału ekologicznego jednolitej części wód, w której zlokalizowane jest kąpielisko <sup>14), 15)</sup>	Data wykonania klasyfikacji: <b>30.06.2018r.</b> Rok przeprowadzenia badań monitoringowych, będących źródłem danych do klasyfikacji: <b>2017</b> Potencjał ekologiczny jednolitej części wód: <b>słaby</b>
41	Kod celowego punktu pomiarowo-kontrolnego objętego programem monitoringu wód wyznaczonych do celów rekreacyjnych, w tym kąpieliskowych, z którego dane posłużyły do wykonania oceny, o której mowa w polu 34 <sup>14)</sup>	<b>WIOŚ w Rzeszowie nie prowadził badań monitoringowych jakości wód zbiornika wodnego „Czyste”</b>
C. Opis, źródła zanieczyszczeń i ocena ryzyka		
I	Opis cech fizycznych, hydrologicznych i geograficznych wody w kąpielisku zlokalizowanym na rzece <sup>16)</sup> <b>nie dotyczy</b>	
42	Wysokość nad poziomem morza <sup>5), 8), 17)</sup>	<input type="checkbox"/> < 200 m
43		<input type="checkbox"/> 200 - 800 m
44		<input type="checkbox"/> > 800 m
45	Powierzchnia zlewni rzeki <sup>5), 8)</sup>	<input type="checkbox"/> < 10 km <sup>2</sup>
46		<input type="checkbox"/> 10 km <sup>2</sup> lub więcej, ale mniej niż 100 km <sup>2</sup>
47		<input type="checkbox"/> 100 km <sup>2</sup> lub więcej, ale mniej niż 1000 km <sup>2</sup>
48		<input type="checkbox"/> 1000 km <sup>2</sup> lub więcej, ale mniej niż 10 000 km <sup>2</sup>
49		<input type="checkbox"/> ≥ 10 000 km <sup>2</sup>

50	Typ abiotyczny ciek <sup>5)</sup>	nazwa typu:
51		kod typu: -
52	Średni przepływ z ostatnich 4 lat <sup>18)</sup>	SNQ ..... m <sup>3</sup> /s
53		SSQ ..... m <sup>3</sup> /s
54		SWQ ..... m <sup>3</sup> /s
55	Współczynnik nieregularności przepływów SSQ/SWQ <sup>18)</sup>	
II	Opis cech fizycznych, hydrologicznych i geograficznych wody w kąpielisku zlokalizowanym na jeziorze <sup>19)</sup> <b>nie dotyczy</b>	
56	Wysokość nad poziomem morza <sup>5), 8), 17)</sup>	<input type="checkbox"/> < 200 m
57		<input type="checkbox"/> 200 - 800 m
58		<input type="checkbox"/> > 800 m
59	Powierzchnia jeziora <sup>5)</sup> (wg MPHP)	
60	Typ abiotyczny jeziora <sup>5)</sup>	nazwa typu:
61		kod typu:
62	Charakterystyka dna kąpieliska <sup>1), 20)</sup>	
63	Głębokość jeziora <sup>5)</sup>	max:
64		średnia:
III	Opis cech fizycznych, hydrologicznych i geograficznych wody w kąpielisku zlokalizowanym na sztucznym zbiorniku wodnym usytuowanym na wodach płynących <sup>21)</sup>	
65	Wysokość nad poziomem morza <sup>5), 8), 17)</sup>	<input checked="" type="checkbox"/> < 200 m
66		<input type="checkbox"/> 200 - 800 m
67		<input type="checkbox"/> > 800 m
68	Powierzchnia zlewni zbiornika <sup>5), 8)</sup>	<input checked="" type="checkbox"/> < 10 km <sup>2</sup>
69		<input type="checkbox"/> 10 km <sup>2</sup> lub więcej, ale mniej niż 100 km <sup>2</sup>
70		<input type="checkbox"/> 100 km <sup>2</sup> lub więcej, ale mniej niż 1000 km <sup>2</sup>
71		<input type="checkbox"/> 1000 km <sup>2</sup> lub więcej, ale mniej niż 10 000 km <sup>2</sup>
72		<input type="checkbox"/> ≥ 10 000 km <sup>2</sup>
73	Powierzchnia zbiornika przy normalnym poziomie piętrzenia (NPP) <sup>5)</sup>	<b>0,08 km<sup>2</sup></b>
74	Objętość zbiornika przy normalnym poziomie piętrzenia (NPP) <sup>5)</sup>	<b>0,096 mln m<sup>3</sup></b>
75	Głębokość zbiornika przy normalnym poziomie piętrzenia (NPP) <sup>5)</sup>	max <b>1,80 m</b>
76		średnia <b>1,25 m</b>
77	Średnie dobowe zmiany poziomu wody <sup>5)</sup>	<b>10 cm</b>
IV	Opis cech fizycznych, hydrologicznych i geograficznych wody w kąpielisku zlokalizowanym na wodach przejściowych, przybrzeżnych lub morskich wodach wewnętrznych <b>nie dotyczy</b>	

78	Strefa pływów <sup>8), 18)</sup>	<input type="checkbox"/> < 2 m	
79		<input type="checkbox"/> 2-4 m	
80		<input type="checkbox"/> > 4 m	
81	Typ abiotyczny wód przejściowych <sup>5), 22)</sup>	nazwa typu	
82		kod typu	
83	Typ abiotyczny wód przybrzeżnych <sup>5), 23)</sup>	nazwa typu	
84		kod typu	
<b>D. Identyfikacja i ocena przyczyn zanieczyszczeń, które mogłyby mieć wpływ na wodę w kąpielisku oraz wywierać niekorzystny wpływ na stan zdrowia kąpiących się</b>			
I	Zrzuty zanieczyszczeń <sup>24)</sup>		
85	Oczyszczalnia ścieków komunalnych <sup>14), 25), 26), 27)</sup>	<input checked="" type="checkbox"/>	Oczyszczalnia ścieków w Grodzisku Dolnym odprowadza oczyszczone ścieki komunalne do rzeki Leszczynka w km 6 + 625 Pozwolenie wodnoprawne wydane przez Starostę Leżajskiego z dnia 28.04.2011 znak OŚ.6341.15 określa dozwoloną ilość ścieków wprowadzanych do rz. Leszczynka $Q_{max.} = 512 \text{ m}^3/\text{dobę}$
86	Oczyszczalnia ścieków przemysłowych <sup>14), 25), 26), 27)</sup>	<input type="checkbox"/>	
87	Przydomowe oczyszczalnie ścieków <sup>25), 26), 27)</sup>	<input type="checkbox"/>	
88	Nielegalne zrzuty zanieczyszczeń <sup>14), 27)</sup>	<input checked="" type="checkbox"/>	Brak udokumentowanych przez WIOŚ zrzutów zanieczyszczeń
89	Zrzuty wód pochodniczych <sup>14), 25), 26), 27)</sup>	<input checked="" type="checkbox"/>	Brak udokumentowanych przez WIOŚ zrzutów zanieczyszczeń
90	Zrzuty oczyszczonych wód opadowych lub roztopowych z systemu kanalizacji <sup>14), 25), 26), 27)</sup>	<input checked="" type="checkbox"/>	Brak udokumentowanych przez WIOŚ zrzutów zanieczyszczeń
91	Zrzuty nieoczyszczonych wód deszczowych <sup>25), 27)</sup>	<input type="checkbox"/>	

92	Zrzuty ścieków z odwodnienia zakładów górniczych <sup>14), 25), 26), 27)</sup>	<input checked="" type="checkbox"/>	<b>Brak udokumentowanych przez WIOŚ zrzutów zanieczyszczeń</b>
93	Wody z urządzeń melioracyjnych odwadniających pola nawożone gnojówką lub gnojowicą <sup>25), 27)</sup>	<input type="checkbox"/>	
94	Zrzuty ze stawów hodowlanych <sup>25), 26), 27)</sup>	<input checked="" type="checkbox"/>	<b>Zrzut wód ze stawów hodowlanych realizowany na podstawie decyzji Starosty Leżajskiego nr OŚ.6223-10/04.</b>
95	Spływy powierzchniowe z pól uprawnych <sup>5), 28)</sup>	<input type="checkbox"/>	
96	Zrzuty zanieczyszczeń ze statków lub łodzi <sup>29)</sup>	<input type="checkbox"/>	
97	Inne <sup>14), 25)</sup>		
II	Użytkowanie zlewni wokół kąpieliska <sup>24), 30)</sup>		
98	Zabudowa miejska <sup>1)</sup>	<input type="checkbox"/>	
99	Tereny przemysłowe, handlowe i komunikacyjne <sup>1)</sup>	<input type="checkbox"/>	<b>Droga powiatowa 1259R</b>
100	Kopalnie, wyrobiska i budowy <sup>1)</sup>	<input type="checkbox"/>	
101	Miejskie tereny zielone i wypoczynkowe <sup>1)</sup>	<input checked="" type="checkbox"/>	<b>Istnieją</b>
102	Grunty orne <sup>1)</sup>	<input checked="" type="checkbox"/>	<b>Istnieją</b>
103	Uprawy trwałe <sup>1)</sup>	<input checked="" type="checkbox"/>	<b>Istnieją</b>
104	Łąki i pastwiska <sup>1)</sup>	<input checked="" type="checkbox"/>	<b>Istnieją</b>
105	Obszary upraw mieszanych <sup>1)</sup>	<input checked="" type="checkbox"/>	<b>Istnieją</b>
106	Lasy <sup>1)</sup>	<input checked="" type="checkbox"/>	<b>Istnieją</b>
107	Zespoły roślinności drzewiastej i krzewiastej <sup>1)</sup>	<input checked="" type="checkbox"/>	<b>Istnieją</b>
108	Tereny otwarte, pozbawione roślinności	<input checked="" type="checkbox"/>	<b>Plaża</b>

	lub z rzadkim pokryciem roślinnym <sup>1)</sup>		
109	Inne <sup>1)</sup>		
III	Formy wypoczynku na terenie kąpieliska i w jego otoczeniu, w odległości do 500 m <sup>24)</sup>		
110	Kąpiel <sup>1)</sup>	<input checked="" type="checkbox"/>	
111	Sporty wodne (kajaki, łodzie żaglowe, motorówki) <sup>1)</sup>	<input checked="" type="checkbox"/>	
112	Wędkarstwo <sup>1)</sup>	<input checked="" type="checkbox"/>	
113	Inne <sup>1)</sup>	<input type="checkbox"/>	
IV	Wyposażenie techniczne kąpieliska oraz dbałość o jego czystość		
114	Toalety <sup>8)</sup>	tak <input checked="" type="checkbox"/>	
115		nie <input type="checkbox"/>	
116	Natryski <sup>8)</sup>	tak <input type="checkbox"/>	
117		nie <input checked="" type="checkbox"/>	
118	Kosze na śmieci <sup>8)</sup>	tak <input checked="" type="checkbox"/>	
119		nie <input type="checkbox"/>	
120	Ogrodzenie plaży kąpieliska <sup>8)</sup>	tak <input type="checkbox"/>	
121		nie <input checked="" type="checkbox"/>	
122	Sprzątanie plaży kąpieliska <sup>8)</sup>	tak <input checked="" type="checkbox"/>	
123		częstotliwość: <b>1 raz/dobę</b>	
124		nie <input type="checkbox"/>	
125	Zakaz wprowadzania zwierząt na teren kąpieliska oraz plaży kąpieliska <sup>8)</sup>	tak <input checked="" type="checkbox"/>	
126		nie <input type="checkbox"/>	
V	Inne informacje		
127	Kąpielisko zlokalizowane na wodzie przeznaczonej do bytowania ryb <sup>5), 8)</sup>	tak <input type="checkbox"/>	
128		nie <input checked="" type="checkbox"/>	
129		tak <input checked="" type="checkbox"/>	
130	Kąpielisko zlokalizowane w obszarze objętym formami ochrony przyrody <sup>32)</sup>	<b>Zmysłowski Obszar Chronionego krajobrazu funkcjonujący na mocy Rozporządzenia Nr 82/05 Wojewody Podkarpackiego z dnia 31 października 2005r.</b>	
131		nie <input type="checkbox"/>	
132	Kąpielisko zlokalizowane w odległości mniejszej niż 1000 m od wodopoju dla zwierząt	tak <input type="checkbox"/>	
133		odległość od wodopoju <sup>34)</sup> - ..... m	
134		nie <input checked="" type="checkbox"/>	

135	Zanieczyszczenie osadów <sup>1), 8), 35), 36),</sup>	<input type="checkbox"/> mikrobiologiczne
136	<sup>37)</sup>	<input type="checkbox"/> metale ciężkie i substancje priorytetowe
137		<input type="checkbox"/> odpady budowlane
138		<input type="checkbox"/> inne
139		<input type="checkbox"/> brak zanieczyszczeń
140		<input checked="" type="checkbox"/> brak danych
<b>E. Ocena możliwości rozmnożenia sinic</b>		
141	Zakwity glonów spowodowane cyjanobakteriami zaobserwowane w ciągu ostatnich 4 lat <sup>2), 8), 38)</sup>	<input checked="" type="checkbox"/> nie stwierdzono
142		<input type="checkbox"/> zjawisko wystąpiło tylko w jednym roku
143		<input type="checkbox"/> zjawisko wystąpiło w dwóch lub trzech latach
144		<input type="checkbox"/> zjawisko występowało w każdym spośród ostatnich 4 lat
145	Ryzyko rozmnożenia się cyjanobakterii w przyszłości <sup>1), 8), 14)</sup>	<input checked="" type="checkbox"/> brak <sup>39)</sup>
146		<input type="checkbox"/> małe <sup>40)</sup>
147		<input type="checkbox"/> średnie <sup>41)</sup>
148		<input type="checkbox"/> duże <sup>42)</sup>
149	Inne <sup>2)</sup>	
<b>F. Oceny możliwości rozmnożenia makroalg lub fitoplanktonu</b>		
I	Makroalgi <sup>43)</sup> – nie dotyczy	
150	Morszczyk pęcherzykowaty (Fucus vesiculosus) <sup>14), 44)</sup>	
151	Sałata morska (Ulva lactuca) <sup>14), 44)</sup>	
152	Inne <sup>14)</sup>	
II	Fitoplankton <sup>45)</sup> – nie dotyczy	
153	Ryzyko rozmnożenia się fitoplanktonu <sup>8)</sup>	brak <sup>46)</sup>
154		małe <sup>47)</sup>
155		średnie <sup>48)</sup>
156		duże <sup>49)</sup>
157	Inne <sup>14)</sup>	
<b>G. Informacja w przypadku istnienia ryzyka krótkotrwałych zanieczyszczeń dla okresu obowiązywania profilu wody</b>		
I	Krótkotrwałe zanieczyszczenia mikrobiologiczne <sup>50)</sup>	
158	Rodzaj spodziewanych krótkotrwałych zanieczyszczeń <sup>1), 2), 5), 14), 29)</sup>	<b>Skazenie mikrobiologiczne: enterokoki jelitowe, Escherichia coli (brak odnotowanych przypadków w przeszłości)</b>
159	Częstotliwość spodziewanych krótkotrwałych zanieczyszczeń <sup>1), 2), 5), 14), 29)</sup>	<b>Brak danych (brak odnotowanych krótkotrwałych zanieczyszczeń)</b>

160	Czas trwania spodziewanych krótkotrwałych zanieczyszczeń <sup>1), 2), 5), 14), 29)</sup>	Brak danych
161	Przyczyna spodziewanych krótkotrwałych zanieczyszczeń <sup>1), 2), 5), 14), 29)</sup>	Nielegalne zrzuty ścieków bytowych i zanieczyszczonych wód opadowych
162	Działania podejmowane w związku ze spodziewanymi krótkotrwałymi zanieczyszczeniami <sup>1)</sup>	<ul style="list-style-type: none"> <li>- edukacja ekologiczna mieszkańców</li> <li>- nadzór nad wywozem odpadów i ścieków</li> <li>- wyposażenie plaży w WC i kosze na śmieci oraz regulamin korzystania z kąpieliska</li> <li>- zlecenie badania wody do akredytowanego laboratorium</li> </ul>
163	Działania, jakie zostaną podjęte w przypadku wystąpienia spodziewanych krótkotrwałych zanieczyszczeń <sup>1)</sup>	<ul style="list-style-type: none"> <li>- odcięcie źródła zanieczyszczeń</li> <li>- posprzątanie terenu</li> <li>- usunięcie zanieczyszczenia</li> </ul>
164	Właściwe organy i osoby kontaktowe na wypadek wystąpienia krótkotrwałych zanieczyszczeń <sup>1), 51)</sup>	<ul style="list-style-type: none"> <li>- Wójt Gminy Grodzisko Dolne, 37-306 Grodzisko Dolne 125a, tel. 17 2428265 <a href="mailto:urząd@grodziskodolne.pl">urząd@grodziskodolne.pl</a></li> <li>- Państwowy Powiatowy Inspektor Sanitarny w Leżajsku, ul. Mickiewicza 71, 37-300 Leżajsk</li> </ul>
II	Inne krótkotrwałe (trwające poniżej 72 godzin) zanieczyszczenia	
165	Rodzaj krótkotrwałych zanieczyszczeń <sup>1), 2), 5), 14), 29), 52)</sup>	Ścieki bytowe, odpady (pływające kawałki drewna, plastikowe butelki), węglowodory, ropopochodne
166	Przyczyna krótkotrwałego zanieczyszczenia <sup>1), 2), 5), 14), 29)</sup>	Awarie i nieodpowiedzialność ze strony użytkowników obiektów położonych nad jeziorem oraz osób powszechnie korzystających z wód, a także nielegalne zrzuty zanieczyszczeń
167	Działania podejmowane w związku ze spodziewanymi krótkotrwałymi zanieczyszczeniami <sup>1)</sup>	<ul style="list-style-type: none"> <li>- edukacja ekologiczna mieszkańców</li> <li>- nadzór nad wywozem odpadów i ścieków</li> <li>- wyposażenie plaży w WC i kosze na śmieci oraz regulamin korzystania z kąpieliska</li> <li>- obserwacja kąpieliska</li> </ul>
168	Działania, jakie zostaną podjęte w przypadku wystąpienia spodziewanych krótkotrwałych zanieczyszczeń <sup>1)</sup>	<ul style="list-style-type: none"> <li>- odcięcie źródła zanieczyszczeń</li> <li>- czyszczenie brzegów i lustra wody</li> </ul>
169	Działania podejmowane w celu eliminacji przyczyn wystąpienia spodziewanych krótkotrwałych zanieczyszczeń <sup>1)</sup>	<ul style="list-style-type: none"> <li>- edukacja ekologiczna mieszkańców</li> <li>- nadzór nad wywozem odpadów i ścieków</li> <li>- obserwacja kąpieliska</li> </ul>

170	Właściwe organy i osoby kontaktowe na wypadek wystąpienia krótkotrwałych zanieczyszczeń <sup>1), 51)</sup>	- Wójt Gminy Grodzisko Dolne, 37-306 Grodzisko Dolne 125a, tel. 17 2428265 urząd@grodziskodolne.pl - Państwowy Powiatowy Inspektor Sanitarny w Leżajsku, ul. Mickiewicza 71, 37-300 Leżajsk
<b>H. Opis cech fizycznych, hydrologicznych i geograficznych innych wód znajdujących się w zlewni danej wody w kąpielisku, które mogłyby być źródłem zanieczyszczeń <sup>53)</sup></b>		
I	Nie dotyczy	
171	Nazwa ciek, jeziora lub akwenu wód przejściowych, przybrzeżnych lub morskich wód wewnętrznych <sup>1)</sup>	
172	Kod jednolitej części wód <sup>5)</sup>	
173	Wysokość nad poziomem morza <sup>5), 8), 17), 54)</sup>	< 200 m
174		200 - 800 m
175		> 800 m
176	Powierzchnia zlewni <sup>3), 7), 55)</sup>	< 10 km <sup>2</sup>
177		10 km <sup>2</sup> lub więcej, ale mniej niż 100 km <sup>2</sup>
178		100 km <sup>2</sup> lub więcej, ale mniej niż 1000 km <sup>2</sup>
179		1000 km <sup>2</sup> lub więcej, ale mniej niż 10 000 km <sup>2</sup>
180		> 10 000 km <sup>2</sup>
181	Typ abiotyczny ciek lub jeziora <sup>3), 56)</sup>	nazwa typu:
182		kod typu:
183	Średni przepływ z ostatnich 4 lat <sup>18), 57)</sup>	SNQ ..... m <sup>3</sup> /s
184		SSQ ..... m <sup>3</sup> /s
185		SWQ ..... m <sup>3</sup> /s
186	Współczynnik nieregularności przepływów SSQ/SWQ <sup>18), 57)</sup>	

**ZASTĘPCA WOJTY**  
mgr inż. Arkadiusz Telka



## Objaśnienia:

- 1) Dane własne organizatora *kąpieliska* oraz wyniki dokonanych przez niego obserwacji.
- 2) Dane pochodzące od państwowego powiatowego inspektora sanitarnego.
- 3) Wypełnić tylko w przypadku, gdy istnieje sporządzony *profil wody w kąpielisku* poprzedzający bieżącą aktualizację.
- 4) Pole 19 należy wypełnić jedynie w przypadku *kąpieliska* zlokalizowanego na *wodach przejściowych* i przybrzeżnych.
- 5) Dane pochodzące od dyrektora regionalnego zarządu gospodarki wodnej.
- 6) Należy zaznaczyć właściwe; w przypadku zaznaczenia pola 20, 21 lub 22 należy przejść do pola 24; jeżeli zaznaczono pole nr 23, należy przejść do pola 25.
- 7) Jeżeli *kąpielisko* nie znajduje się w wyznaczonej jednolitej części *wód*, należy pozostawić pola 26, 27, 28 oraz 29 puste i przejść do pola 30.
- 8) Należy zaznaczyć właściwe pole.
- 9) Należy podać kilometrąż początku *kąpieliska*; w przypadku gdy *kąpielisko* nie jest zlokalizowane na rzece, należy pozostawić pole 30 puste i przejść do pola 31.
- 10) Należy zaznaczyć właściwe; jeżeli *kąpielisko* nie jest zlokalizowane na rzece, należy pozostawić pole 32 puste i przejść do pola 33.
- 11) Należy podać współrzędne punktów znajdujących się na początku i końcu *kąpieliska* na linii brzegowej oraz współrzędne pozostałych wierzchołków obszaru *kąpieliska*, zarówno w części lądowej, jak i wodnej.
- 12) W układzie współrzędnych płaskich prostokątnych, na obowiązującym podkładzie map topograficznych lub ortofotomap z państwowego zasobu geodezyjnego i kartograficznego lub na podstawie odczytów z Systemu Nawigacji Satelitarnej (Global Positioning System – GPS), zgodnie z *rozporządzeniem* Rady Ministrów z dnia 8 sierpnia 2000 r. w *sprawie* państwowego systemu odniesień przestrzennych (Dz. U. Nr 70, poz. 821).
- 13) Należy podać wyniki oceny za trzy ostatnie czteroletnie okresy, w szczególności 2000-2011, 2009-2012, 2010-2013; należy wypełnić te pola, dla których istnieją dane.
- 14) Dane pochodzące od wojewódzkiego inspektora ochrony środowiska.
- 15) Należy podać, jeżeli wypełniono pole 26.
- 16) Jeżeli *kąpielisko* nie jest zlokalizowane na rzece, należy przejść do części II.
- 17) Dotyczy *wód kąpieliska*.
- 18) Dane pochodzące od Instytutu Meteorologii i Gospodarki Wodnej.
- 19) Jeżeli *kąpielisko* nie jest zlokalizowane na jeziorze, należy przejść do części III.
- 20) Takie jak: muliste, bagniste, piaszczyste, kamienne.
- 21) Jeżeli *kąpielisko* nie jest zlokalizowane na takim zbiorniku, należy przejść do części IV.
- 22) Należy wypełnić, jeżeli zaznaczono pole 22.
- 23) Należy wypełnić, jeżeli zaznaczono pole 23.

- <sup>24)</sup> Należy zaznaczyć właściwe pole i wstawić opis.
- <sup>25)</sup> Dane pochodzące od starosty lub marszałka województwa.
- <sup>26)</sup> Należy wypełnić na podstawie pozwoleń wodnoprawnych.
- <sup>27)</sup> Należy podać odległość zrzutu od *kąpieliska*, z dokładnością do 50 m.
- <sup>28)</sup> Należy zaznaczyć, jeżeli *kąpielisko* jest zlokalizowane w obszarze szczególnie narażonym na zanieczyszczenie azotanami pochodzenia rolniczego oraz podać nazwę i kod tego obszaru.
- <sup>29)</sup> Dane pochodzące od dyrektora urzędu żeglugi śródlądowej lub dyrektora urzędu morskigo.
- <sup>30)</sup> Opis zgodnie z klasami pokrycia terenu wyróżnionymi w programie CORINE Land Cover (CLC), na poziomie 3.
- <sup>31)</sup> Wypełnić, jeśli zaznaczono pole 122.
- <sup>32)</sup> W rozumieniu ustawy z dnia 16 kwietnia 2004 r. o ochronie przyrody (Dz. U. z 2009 r. Nr 151, poz. 1220, z późn. zm.).
- <sup>33)</sup> Wypełnić, jeśli zaznaczono pole 129. Podać w szczególności nazwę obszaru objętego ochroną (nazwa obszaru Natura 2000, nazwa parku narodowego itp.).
- <sup>34)</sup> Wypełnić, jeśli zaznaczono pole 132.
- <sup>35)</sup> Dane pochodzące od Głównego Inspektora Ochrony Środowiska.
- <sup>36)</sup> Na podstawie danych nie starszych niż 4 lata.
- <sup>37)</sup> Wykaz substancji priorytetowych w dziedzinie polityki wodnej jest określony w *rozporządzeniu* Ministra Środowiska z dnia 2 lipca 2010 r. w sprawie wykazu substancji priorytetowych w dziedzinie polityki wodnej (Dz. U. Nr 138, poz. 934).
- <sup>38)</sup> Opis na podstawie obserwacji na miejscu.
- <sup>39)</sup> Należy zaznaczyć, jeżeli zaznaczono pole 141, a wyniki monitoringu będącego podstawą do oceny, o której mowa w polu 40, nie wskazały na przekroczenie przez wskaźniki charakteryzujące warunki biogenne – zgodnie z tabelą 2 załącznika nr 3 do *rozporządzenia* Ministra Środowiska z dnia 13 maja 2009 r. w sprawie form i sposobu prowadzenia monitoringu jednolitych części *wód* powierzchniowych i podziemnych (Dz. U. Nr 81, poz. 685) – oraz przez chlorofil "a" wartości granicznych określonych dla I klasy czystości *wód* zgodnie z *rozporządzeniem* Ministra Środowiska z dnia 20 sierpnia 2008 r. w sprawie sposobu klasyfikacji stanu jednolitych części *wód* powierzchniowych (Dz. U. Nr 162, poz. 1008).
- <sup>40)</sup> Należy zaznaczyć, jeżeli zachodzi jedno z poniższych:
- zaznaczono pole 142, a wyniki monitoringu będącego podstawą do oceny, o której mowa w polu 40, nie wskazały na przekroczenie przez wskaźniki charakteryzujące warunki biogenne - zgodnie z tabelą 2 załącznika nr 3 do *rozporządzenia* Ministra Środowiska z dnia 13 maja 2009 r. w sprawie form i sposobu prowadzenia monitoringu jednolitych części *wód* powierzchniowych i podziemnych - oraz przez chlorofil "a" wartości granicznych określonych dla I klasy czystości *wód* zgodnie z *rozporządzeniem* Ministra Środowiska z dnia 20 sierpnia 2008 r. w sprawie sposobu klasyfikacji stanu jednolitych części *wód* powierzchniowych;
  - zaznaczono pole 141, a wyniki monitoringu będącego podstawą do oceny, o której mowa w polu 40, nie wskazały na przekroczenie przez wskaźniki charakteryzujące warunki biogenne - zgodnie z tabelą 2 załącznika nr 3 do *rozporządzenia* Ministra Środowiska z dnia 13 maja 2009 r. w sprawie form i sposobu prowadzenia monitoringu jednolitych części *wód* powierzchniowych i podziemnych - oraz przez chlorofil "a" wartości

granicznych określonych dla I klasy czystości *wód* zgodnie z *rozporządzeniem* Ministra Środowiska z dnia 20 sierpnia 2008 r. w *sprawie* sposobu klasyfikacji stanu jednolitych części *wód* powierzchniowych.

<sup>41)</sup> Należy zaznaczyć, jeżeli zaznaczono pole 142, a wyniki monitoringu będącego podstawą do oceny, o której mowa w polu 40, wskazały na przekroczenie przez wskaźniki charakteryzujące warunki biogenne - zgodnie z tabelą 2 załącznika nr 3 do *rozporządzenia* Ministra Środowiska z dnia 13 maja 2009 r. w *sprawie* form i sposobu prowadzenia monitoringu jednolitych części *wód* powierzchniowych i podziemnych - oraz przez chlorofil "a" wartości granicznych określonych dla I klasy czystości *wód* zgodnie z *rozporządzeniem* Ministra Środowiska z dnia 20 sierpnia 2008 r. w *sprawie* sposobu klasyfikacji stanu jednolitych części *wód* powierzchniowych, lub jeżeli zaznaczono pole 143.

<sup>42)</sup> Należy zaznaczyć, jeżeli zaznaczono pole 144.

<sup>43)</sup> Dotyczy jedynie *kąpielisk* zlokalizowanych na *wodach* przejściowych i przybrzeżnych oraz morskich *wodach* wewnętrznych.

<sup>44)</sup> Należy opisać przypadki stwierdzenia występowania oraz ocenić zagrożenie.

<sup>45)</sup> Dotyczy jedynie *kąpielisk* zlokalizowanych na *wodach* przejściowych i przybrzeżnych oraz morskich *wodach* wewnętrznych, a także na jeziorach, zbiornikach zaporowych, rzekach o typie 23 i 24 (o powierzchni zlewni  $\geq 5000 \text{ km}^2$  dla obu typów rzek) oraz rzekach o typie 25, 28 lub 29.\*

<sup>46)</sup> Należy zaznaczyć, jeżeli wyniki monitoringu będącego podstawą do oceny, o której mowa w polu 40, nie wskazały na przekroczenie przez wskaźniki charakteryzujące warunki biogenne, warunki tlenowe (warunki natlenienia) i zanieczyszczenia organiczne - zgodnie z tabelą nr 2 załącznika nr 3 do *rozporządzenia* Ministra Środowiska z dnia 13 maja 2009 r. w *sprawie* form i sposobu prowadzenia monitoringu jednolitych części *wód* powierzchniowych i podziemnych - oraz przez przezroczystość, fitoplankton i chlorofil "a" wartości granicznych określonych dla I klasy czystości zgodnie z *rozporządzeniem* Ministra Środowiska z dnia 20 sierpnia 2008 r. w *sprawie* sposobu klasyfikacji stanu jednolitych części *wód* powierzchniowych.

<sup>47)</sup> Należy zaznaczyć, jeżeli wyniki monitoringu będącego podstawą do oceny, o której mowa w polu 40, nie wskazały na przekroczenie przez wskaźniki charakteryzujące warunki biogenne, warunki tlenowe (warunki natlenienia) i zanieczyszczenia organiczne - zgodnie z tabelą nr 2 załącznika nr 3 do *rozporządzenia* Ministra Środowiska z dnia 13 maja 2009 r. w *sprawie* form i sposobu prowadzenia monitoringu jednolitych części *wód* powierzchniowych i podziemnych - oraz przez przezroczystość, fitoplankton i chlorofil "a" wartości granicznych określonych dla II klasy czystości zgodnie z *rozporządzeniem* Ministra Środowiska z dnia 20 sierpnia 2008 r. w *sprawie* sposobu klasyfikacji stanu jednolitych części *wód* powierzchniowych.

<sup>48)</sup> Należy zaznaczyć, jeżeli wyniki monitoringu będącego podstawą do oceny, o której mowa w polu 40, nie wskazały na przekroczenie przez fitoplankton i chlorofil "a" wartości granicznych określonych dla III klasy czystości zgodnie z *rozporządzeniem* Ministra Środowiska z dnia 20 sierpnia 2008 r. w *sprawie* sposobu klasyfikacji stanu jednolitych części *wód* powierzchniowych.

<sup>49)</sup> Należy zaznaczyć, jeżeli wyniki monitoringu będącego podstawą do oceny, o której mowa w polu 40, wskazały na przekroczenie przez fitoplankton i chlorofil "a" wartości granicznych określonych dla III klasy czystości zgodnie z *rozporządzeniem* Ministra Środowiska z dnia 20 sierpnia 2008 r. w *sprawie* sposobu klasyfikacji stanu jednolitych części *wód* powierzchniowych.

<sup>50)</sup> Pojęcie "krótkotrwałe zanieczyszczenie" może odnosić się wyłącznie do skażeń mikrobiologicznych (enterokoki jelitowe, *Escherichia coli*), których przyczyny można jasno zidentyfikować, i nie przewiduje się, że będzie ono miało niekorzystny wpływ na jakość *wody* w *kąpielisku* przez okres dłuższy niż 72 godziny od momentu stwierdzenia wystąpienia skażenia, i dla których ustalone są procedury prognozowania takich przypadków i działań w przypadku ich wystąpienia.

<sup>51)</sup> Należy podać imię i nazwisko osoby lub nazwę instytucji, adres, nr telefonu, nr faksu, adres poczty elektronicznej.

<sup>52)</sup> Takie jak: ścieki, odpady, węglowodory ropopochodne.

<sup>53)</sup> W razie konieczności należy powielić pola części I, tworząc w ten sposób kolejne fragmenty części H, nadając im kolejne numery rzymskie (dla fragmentów) i arabskie (dla pól).

<sup>54)</sup> Wypełnić tylko w przypadku *kapielisk* zlokalizowanych na ciekach, jeziorach lub zbiornikach zaporowych na rzekach.

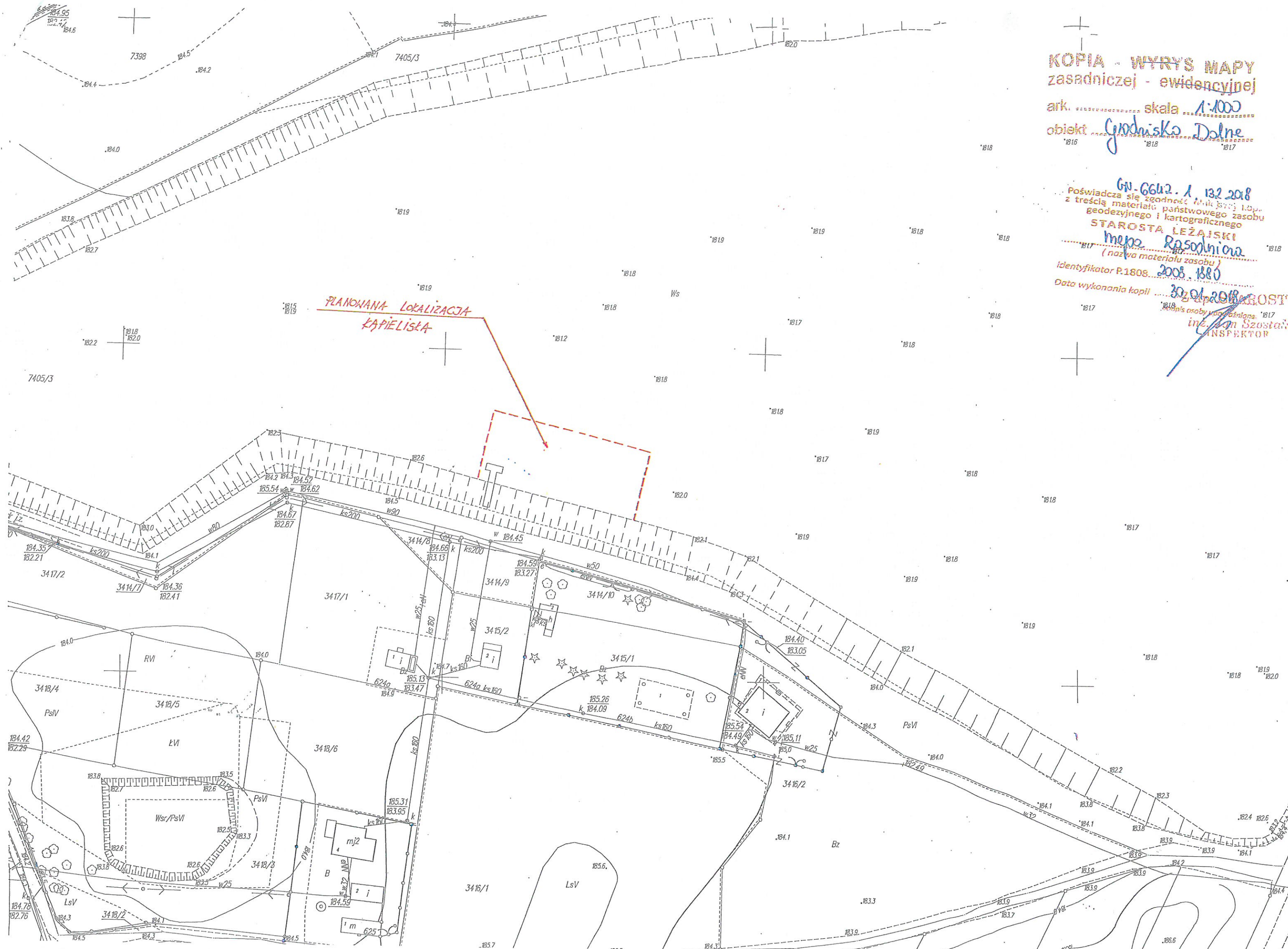
<sup>55)</sup> Wypełnić tylko w przypadku cieków lub zbiorników zaporowych zlokalizowanych na rzece; dotyczy powierzchni zlewni rzeki lub zbiornika.

<sup>56)</sup> Wypełnić tylko w przypadku *kapielisk* zlokalizowanych na ciekach lub jeziorach.

<sup>57)</sup> Wypełnić tylko w przypadku *kapielisk* zlokalizowanych na ciekach.

---

\* Typy *wód* powierzchniowych z podziałem na kategorie są określone w załączniku nr 5 do *rozporządzenia* Ministra Środowiska z dnia 22 lipca 2009 r. w *sprawie* klasyfikacji stanu ekologicznego, potencjału ekologicznego i stanu chemicznego jednolitych części *wód* powierzchniowych (Dz. U. Nr 122, poz. 1018).



KOPIA - WYRYS MAPY  
zasadniczej - ewidencyjnej  
ark. .... skala 1:1000  
obiekt Grodnisko Dolne

GN-6642.1.132.2018  
Poświadczam zgodność z treścią materiału państwowego zasobu  
geodezyjnego i kartograficznego  
STAROSTA LEŻAŃSKI  
mapa Rasodnicza  
(nazwa materiału zasobu)  
identyfikator P.1808.2008.1880  
Data wykonania kopii 30.01.2018  
inż. Jan Szosta  
INSPEKTOR

