

**Protokół z posiedzenia**  
**Komisji Skarg, Wniosków i Petycji**  
**odbytego w dniu 19 listopada 2019r.**  
**w Urzędzie Gminy**

Przewodniczący Komisji Skarg, Wniosków i Petycji Zbigniew Konieczny na podstawie listy obecności stwierdził, że w posiedzeniu uczestniczy 5 członków Komisji, co stanowi kworum, przy którym Komisja może podejmować prawomocne uchwały.

O godzinie 9.00 otworzył posiedzenie Komisji. Przywitał wszystkich obecnych na sesji. Przedstawił proponowany porządek posiedzenia, który przedstawiał się następująco:

1. Otwarcie posiedzenia i stwierdzenie kworum.
2. Rozpatrzenie petycji wniesionej przez sołtysa sołectwa Zmysłówka.
3. Sprawy różne i wolne wnioski.
4. Zakończenie posiedzenia.

Członkowie Komisji nie zgłosili uwag do porządku posiedzenia.

Streszczenie przebiegu obrad:

Ad. 1 Przewodniczący Komisji Skarg, Wniosków i Petycji Zbigniew Konieczny stwierdził, że punkt pierwszy posiedzenia został już zrealizowany.

Ad. 2. Następnie odczytał treść petycji w sprawie poszerzenia i utwardzenia pobocza przy drodze nr 1270R na odcinku Zmysłówka – Kopanie wniesionej przez sołtysa sołectwa Zmysłówka.

Zastępca Wójta Gminy Mariusz Jasic przedstawił sytuację na odcinku drogi powiatowej, którego dotyczy petycja. Poinformował o wynikach przeprowadzonej z Zarządem Powiatu rozmowy dotyczącej poszerzenia tego odcinka drogi wraz z utwardzeniem poboczny. Powiedział m.in. że w dniu 20 listopada br. Komisja z Powiatu oceni stan drogi i zdecyduje w jaki sposób poprawić bezpieczeństwo pieszych na tym odcinku drogi.

Członkowie Komisji przeprowadzili ożywioną dyskusję o sprawie będącej przedmiotem petycji (od zabudowań do przystanku autobusowego).

Komisja Skarg, Wniosków i Petycji przyjęła następujące stanowisko:

- 1) konieczne jest poszerzenie drogi i utwardzenie pobocza po prawej stronie od skrzyżowania w stronę Żołyni oraz utwardzenie pobocza na odcinku drogi powiatowej od Opalenisk strona lewa,
- 2) należy przenieść znak „teren zabudowany” z okolic kościoła parafialnego w Zmysłówce za przystanek autobusowy,

3) należy wyciąć zakrzaczenia i gałęzie na skrzyżowaniu drogi powiatowej Opaleniska – Zmysłówka - Wólka Grodziska.

Ad. 3 Nie zgłoszono spraw różnych i wolnych wniosków.

Ad. 4 W związku z zrealizowaniem wszystkich punktów porządku obrad – Przewodniczący Komisji Zbigniew Konieczny ogłosił zamknięcie posiedzenia Skarg, Wniosków i Petycji.

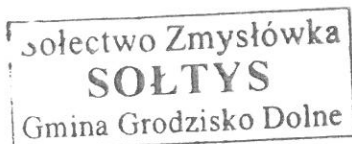
Protokolant

Janina Rydzik

Przewodniczący posiedzenia

Zbigniew Konieczny

Kazimierz Bechta  
Sołtys Sołectwa Zmysłówka  
Zmysłówka 69



RA-0012.15.2019  
p.u.-? M. Jaske

DEKRETACJA ZASTĘPCZĄ  
Skierowane do RA  
Zmysłówka, 17.10.2019  
Urząd Gminy w Grodzisku Dolnym  
17-10-2019  
Nr 8889  
Podpis

Szanowny Pan

Jacek Chmura

Wójt Gminy Grodzisko Dolne

### Petycja w sprawie poszerzenia i utwardzenia pobocza przy drodze nr 1270R na odcinku Zmysłówka-Kopanie

Jako Sołtys Sołectwa Zmysłówka wraz z mieszkańcami Zmysłówki z terenu Zmysłówka – Kopanie zwracamy się z bardzo ważną dla nas prośbą o poszerzenie i utwardzenie pobocza drogi nr 1270R od granicy gminy Grodzisko Dolne – Żołyńia (Kopanie Żołyńskie) do końca zabudowań w tym ciągu (Zmysłówka 40).

Przy tym fragmencie drogi znajduje się przystanek autobusowy Zmysłówka-Kopanie (przed drogą leśną wiodącą do dawnej Szkoły Podstawowej w Zmysłówce), gdzie zatrzymuje się autobus szkolny ze Szkoły Podstawowej w Grodzisku Górnym oraz autobus szkolny ze Szkoły Podstawowej nr 1 w Żołyńi. W związku z powyższym na ten przystanek codziennie rano pieszo przychodzi około 12 dzieci w wieku od 4 do 14 lat. Dzieci na przystanek przychodzą z obydwu stron drogi (od Kopań Żołyńskich oraz od Opalenisk). Tylko najmłodsze dzieci przychodzą na przystanek z opiekunem, pozostałe dzieci samodzielnie pokonują odcinek od miejsca zamieszkania do przystanku.

Odcinek drogi, który mają dzieci do pokonania od strony Kopań Żołyńskich oraz od Opalenisk do przystanku autobusowego Zmysłówka – Kopanie jest bardzo niebezpieczny. Przystanek znajduje się w środku lasu. Na tym odcinku drogi, który pokonują dzieci do przystanku autobusowego nie ma żadnego ograniczenia prędkości. Zatem, zgodnie z obowiązującymi przepisami, kierowcy w tym terenie mogą jechać z prędkością nawet 90 km/h, co niestety zdarza się bardzo często. Obszar zabudowany zaczyna się dopiero wraz z rozpoczęciem miejscowości Kopanie Żołyńskie.

Istniejące pobocze obecnie jest bardzo wąskie, nierówne i przechylone w kierunku graniczącego z nim głębokiego rowu melioracyjnego. Z tego powodu nawet w lecie dzieci nie są w stanie skorzystać z tego pobocza, by przejść nim do przystanku autobusowego. Takie próby często kończyły się upadkiem do rowu melioracyjnego, zadrapaniami o rosnące tam krzewy (młode drzewka) oraz ubrudzeniem odzieży, w którym dziecko następnie cały dzień chodziło w szkole. W zimie, w przypadku zaśnieżenia pobocza, dziecko nie ma żadnej możliwości bezpiecznego zejścia na pobocze nawet na chwilę. Zalegający śnieg utrudnia dziecku obiektywną ocenę szerokości istniejącego pobocza, co w sytuacji próby zejścia z jezdni kończy się wpadnięciem w zaspę śnieżną w rowie melioracyjnym, trudem wydostania się z tego rowu oraz zamoczeniem butów i odzieży, w której dzieci potem cały dzień przebywają na zajęciach. Latem i zimą dzieci są zmuszone pokonać, dwukrotnie w ciągu każdego dnia, całą drogę z domu do przystanku idąc jezdnią, po której auta poruszają się z niebezpieczną prędkością.

W zimie dodatkowym poważnym zagrożeniem dla zdrowia i życia dzieci jest zaśnieżenie jezdni. Rozjeżdżony przez samochody śnieg powoduje koleiny i oblodzenie drogi. Stwarza to,

nawet przy zachowaniu przez dziecko największej ostrożności, możliwość jego poślizgnięcia się i upadku na jezdnię, co może skończyć się tragicznie w przypadku nadjeżdżającego pojazdu.

Kolejnym, bardzo dużym zagrożeniem dla bezpieczeństwa na drodze, który zmusza nas prosić o poszerzenie i utwardzenie pobocza, **jest ograniczona widoczność dla dzieci i kierowców na tym odcinku drogi.** Od strony Kopań Żołyńskich przed przystankiem autobusowym jest bardzo niebezpieczny, ostry zakręt. Na tym zakręcie przy samej drodze znajduje się niezamieszkały dom (Zmysłówka 32) i wysokie ogrodzenie (ze ściśle przylegających do siebie desek). Zabudowa ta całkowicie zasłania widoczność drogi dla kierowcy i dziecka. Powoduje to takie sytuacje, że auto nagle „wyskakuje z za zakrętu” i dziecko wracające z autobusu lewą stroną jezdni (zgodnie z obowiązującymi przepisami) musi wykazać się bardzo dobrym refleksem, by w ostatniej chwili uciec przed samochodem z jezdni pod płot. Wzdłuż tego płotu również nie ma pobocza, położona jest betonowa „rynienka” do odpływu wody. A ponieważ nowe samochody mają ciche silniki, to dziecko idące drogą i dochodzące do tego zakrętu nie słyszy i nie widzi z odpowiedniej odległości nadjeżdżającego z naprzeciwka pojazdu, a tym samym nie ma czasu, by przygotować się do odpowiedniego manewru zejścia z jezdni. Również dla kierowcy jest dużym zaskoczeniem widok wyłaniającego się z za zakrętu dziecka idącego jezdnią na wprost auta. Poziom zagrożenia dla dziecka zwiększa fakt, o którym informowaliśmy wyżej, iż auta na tym odcinku drogi jeżdżą bardzo szybko. Również droga od strony Opalenisk w kierunku przystanku autobusowego ma ograniczoną widoczność. Przy skrzyżowaniu z drogą na Wólkę Grodziską jest ostry zakręt, przy którym drogę od strony Kopań Żołyńskich zasłaniają wysokie zarośla rosnące gęsto przy drodze. Powoduje to nieraz niebezpieczne sytuacje na tym skrzyżowaniu zarówno dla kierowców jak i dla dzieci idących do autobusu, które nagle wyłaniają się spoza zarośli (idąc lewą stroną jezdni) lub przechodzą przez środek skrzyżowania wracając do domu.

**Poszerzone i utwardzone pobocze poprawiłoby także bezpieczeństwo starszych osób mieszkającym w tej okolicy,** które pieszo przechodzą ten odcinek drogi, by zrobić codzienne zakupy w najbliższym sklepie spożywczym w Kopaniach Żołyńskich (Sklep GS Żołyńsk obok remizy strażackiej) lub w nieco dalszym Sklepie Spożywczo-Przemysłowym - Barze Pani Haliny Janusz. Na te osoby z uwagi na wiek i ograniczenia zdrowotne również czekają podobne zagrożenia jakie wskazaliśmy w przypadku dzieci. W naszej okolicy mieszkają także rodzice małych dzieci, którzy na zakupy do najbliższego sklepu też idą pieszo wioząc młodsze dzieci w wózku, a starsze prowadząc za rękę. Idąc jezdnią i prowadząc wózek z dzieckiem obecnie mają duże trudności, by zejść z jezdni z wózkiem na pobocze, które jest strome i zbyt wąskie w stosunku do szerokości wózka. Rodzice czuliby się dużo bezpieczniej z młodszymi dziećmi na drodze, jeśli mogliby skorzystać z utwardzonego i poszerzonego pobocza.

Na koniec chcemy zwrócić uwagę na fakt, że od powyższego skrzyżowania w kierunku miejscowości Kopanie Żołyńskie jest zwiększony ruch pojazdów, gdyż w tej okolicy łączą się 3 drogi powiatowe: z Grodziska Dolnego (1268R), Opalenisk (1270R) oraz z Wólki Grodziskiej (1267R). Jest to dla zdecydowanej większości mieszkańców Gminy Grodzisko Dolne jedyna droga dojazdowa do Żołyń, Łańcuta, Rzeszowa oraz autostrady A4.

Jako mieszkańcy miejscowości Zmysłówka, już kilkakrotnie zgłaszaliśmy problem z bezpieczeństwem na tej drodze na spotkaniach wiejskich, podczas których obecny był Pan Wójt i pracownicy Gminy Grodzisko Dolne. Liczymy na to, że **nasze argumenty znajdą zrozumienie u Pana Wójta i Radnych Gminy Grodzisko Dolne oraz skłonią do podjęcia w najbliższym czasie skutecznych działań poprawiających bezpieczeństwo osób pieszych,** a zwłaszcza naszych dzieci, które codziennie rano i po południu muszą dotrzeć do szkoły i wrócić z niej do domu. Nam, jako

mieszkańcom i rodzicom zależy, by ta droga była dla nich bezpieczna, gdyż obecnie - korzystając z niej – ryzykują niestety własnym zdrowiem i życiem.

Mając na uwadze dotychczasowe zaangażowanie Pana Wójta i Radnych w poprawę jakości życia mieszkańców Gminy oraz inwestowanie środków samorządu gminnego w modernizację infrastruktury drogowej na terenie Gminy Grodzisko Dolne bardzo **prosimy o podjęcie odpowiednich działań związanych z poprawą bezpieczeństwa** mieszkańców terenu Zmysłówka – Kopanie, a zwłaszcza dzieci i osób starszych – **pieszych uczestników ruchu drogowego poprzez poszerzenie i utwardzenie pobocza na odcinku drogi nr 1270R od granicy gminy Grodzisko Dolne – Żołyń (Kopanie Żołyńskie) do końca zabudowań w tym ciągu (Zmysłówka 40), a także zarezerwowanie pieniędzy na ten cel podczas najbliższego podziału budżetu, który będzie do dyspozycji Gminy Grodzisko Dolne.**

Z poważaniem,

**SOŁTYS**  
**SOŁECTWA ZMYŚLÓWKA**  
*Bechta Kazimierz*  
Kazimierz Bechta

Sołtys Sołectwa Zmysłówka oraz  
niżej podpisani mieszkańcy miejscowości Zmysłówka

Do wiadomości:

- 1) Rada Gminy Grodzisko Dolne
- 2) Radny z Sołectwa Zmysłówka – Pan Wojciech Urban

Załącznik: Podpisy mieszkańców miejscowości Zmysłówka wnioskujących o poszerzenie i utwardzenie pobocza na odcinku drogi nr 1270R od granicy gminy Grodzisko Dolne – Żołyń (Kopanie Żołyńskie) do końca zabudowań w tym ciągu (Zmysłówka 40).

*Nie wyrażam zgody na publikację moich danych osobowych na stronie Biuletynu Informacji Publicznej*

**SOŁTYS**  
**SOŁECTWA ZMYŚLÓWKA**  
*Bechta Kazimierz*  
Kazimierz Bechta

RA.0012.15.2019

WOJCI GMINY GRODZISKO DOLNE  
37-306 Grodzisko Dolne  
woj. podkarpackie  
RI.7021.2019

Grodzisko Dolne 10.01.2020r.

**Pan Kazimierz Bechta**  
**Sołtys Sołectwa Zmysłówka**  
**Zmysłówka 69**

### Zawiadomienie o sposobie załatwienia petycji

Na podstawie art.13 ust.1 i art.15 ustawy z 11 lipca 2014 r. o petycjach (t.j. Dz. U. z 2018 r. poz. 870) w zw. z art. 247 i 238§1 ustawy z 14 czerwca 1960 r. Kodeks postępowania administracyjnego (t.j. Dz. U. z 2018 r. poz. 2096 z późn. zm.), Wójt Gminy Grodzisko Dolne zawiadamia o załatwieniu w sposób pozytywny petycji.

### Uzasadnienie

W dniu 17.10.2019r. do Wójta Gminy Grodzisko dolne wpłynęła petycja w sprawie poprawy bezpieczeństwa pieszych przy drodze powiatowej nr 1270R na odcinku od granicy gminy Grodzisko Dolne z gminą Żołyńia do nieruchomości Zmysłówka 40. Mając na względzie bezpieczeństwo pieszych ze względu na brak chodnika i wąskie pobocze wzdłuż przedmiotowego odcinka drogi powiatowej nr 1270R, informuję że wspólnie z przedstawicielami Starostwa, Zarządu Dróg Powiatowych w Leżajsku, Komendy Powiatowej Policji w Leżajsku dokonaliśmy wizji terenowej w/w odcinka drogi powiatowej w wyniku którego:

1. Zarząd Dróg Powiatowych przy realizacji inwestycji pn. Przebudowa drogi powiatowej nr 1267R relacji Wólka Grodziska – Kopanie Żołyńskie w miarę możliwości finansowych i technicznych przewiduje wykonać poszerzenie i utwardzenie pobocza na wnioskowanym odcinku.
2. Przy najbliższej aktualizacji projektu organizacji ruchu Zarząd Dróg Powiatowych wprowadzi zmiany w celu poprawy bezpieczeństwa na w/w odcinku drogi.

Ponadto z informacji od PINB w Leżajsku rozbiórka budynku położonego na dz. ewid. nr 117 w m-ci Zmysłówka ze względu na brak właściciela i nieuregulowany stan prawny, nie uprawnia w/w organu do skierowania nakazu w celu jego rozbiórki.

Proszę o przekazanie powyższej informacji pozostałym zainteresowanym.

Otrzymują:

1. Adresat
2. A/a



Wysłano, dnia
14 -01- 2020
podpis ..... <i>[signature]</i> .....

Z poważaniem

*[signature]*  
WOJCI GMINY  
mgr Jacek Chmura

RA. 0012.15.2018

Lista obecności  
członków Komisji Skarg, Wniosków i Petycji  
na posiedzeniu w dniu 19.11..... 2019r.

Lp.	Nazwisko i imię	Zamieszkały(a)	Podpis
1	Konieczny Zbigniew przewodniczący	Chodaczów	
2	Miś Dorota	Podlesie	
3	Sigda Andrzej	Grodzisko Dolne	
4	Trojnar Alicja	Laszczyny	
5	Urban Wojciech zastępca przew.	Zmysłówka	