

00432-4/98

RADA GMINY
w Grodzisku Dolnym

UCHWAŁA Nr XLIV/304/98

Rady Gminy w Grodzisku Dolnym
z dnia 1998. 05. 11.

**w sprawie uchwalenia miejscowych planów zagospodarowania przestrzennego Nr 1
do Nr 22 w gminie Grodzisko Dolne, wieś Grodzisko Dolne.**

Działając na podstawie art. 18 ust. 2 pkt 5 ustawy z dnia 8 marca 1990 r. o samorządzie terytorialnym (jednolity tekst Dz. U. Nr 13 z 1996 r. poz. 74 z późniejszymi zmianami) oraz art. 26 ustawy z dnia 7 lipca 1994 r. o zagospodarowaniu przestrzennym (Dz. U. Nr 89 poz. 415 z późniejszymi zmianami), Rada Gminy w Grodzisku Dolnym postanawia co następuje:

§ 1.

Uchwala się miejscowe plany zagospodarowania przestrzennego: od Nr 1 do Nr 22 w gminie Grodzisko Dolne wieś Grodzisko Dolne, stanowiące zmiany miejscowego planu ogólnego zagospodarowania przestrzennego gminy Grodzisko Dolne, uchwalonego uchwałą Nr XIV/62/86 Gminnej Rady Narodowej w Grodzisku Dolnym z dnia 28 września 1986 r. ogłoszonej w Dzienniku Urzędowym Województwa Rzeszowskiego Nr 10/86 poz. 150 z dnia 30 października 1986 r. z późniejszymi zmianami, zwanych w dalszej części uchwały – planami.

Przepisy ogólne.

§ 2.

1. Plany obejmują fragmenty wsi Grodzisko Dolne, przedstawione na kartach map 1 do 17:

karta 1 – plan Nr 1, karta 2 – plan Nr 2, karta 3 – plan Nr 3, karta 4 – plan Nr 4, karta 5 – plan Nr 5, karta 6 – plany Nr 6, Nr 7 i Nr 8, karta 7 – plany Nr 9 i Nr 10, karta 8 – plan Nr 11, karta 9 – plan Nr 12, karta 10 – plany Nr 13 i Nr 14, karta 11 – plan Nr 15, karta 12 – plan Nr 16, karta 13 – plan Nr 17, karta 14 – plan Nr 18, karta 15 – plan Nr 19, karta 16 – plan Nr 20, karta 17 – plany Nr 21 i Nr 22.

2. Ustalenia planów stanowią treść niniejszej uchwały a jej załącznikami są rysunki planów na mapach w skali 1: 1000, obowiązujące w zakresie oznaczeń w nich zastosowanych.
3. Na terenach objętych planami obowiązują warunki ochrony Głównego Zbiornika Wód Podziemnych Nr 425 „Dębica – Stalowa Wola – Rzeszów”, zawarte w decyzji Nr KDH/013/6037/97 Ministra Ochrony Środowiska Zasobów Naturalnych i Leśnictwa z dnia 18 lipca 1997 r. w tym dla planów:
 - 1) Nr 1, Nr 2, Nr 3 i Nr 19 wynikające z położenia w granicach Zbiornika,
 - 2) Nr 4, Nr 5, Nr 6, Nr 7, Nr 8, Nr 9, Nr 10, Nr 11, Nr 12, Nr 13, Nr 14, Nr 15, Nr 16, Nr 17, Nr 18, Nr 20, Nr 21 i Nr 22 wynikające z położenia w strefie ochronnej tego Zbiornika.
4. Dla terenu objętego planem Nr 18, położonego w zasięgu Zmysłowskiego Obszaru Chronionego Krajobrazu, obowiązują zasady zagospodarowania określone w rozporządzeniu Nr 35/92 Wojewody Rzeszowskiego z dnia 14 lipca 1992 r. (Dziennik Urzędowy Województwa Rzeszowskiego Nr 7/92 poz. 74).
5. Na terenach objętych planami Nr 6, Nr 7, Nr 8 i Nr 12 należy spełnić warunki, wynikające z położenia w obszarze występowania stanowiska archeologicznego.

Przepisy szczegółowe.

§ 3.

1. Ustala się następujące przeznaczenie i zasady zagospodarowania terenów objętych planami:
 - 1) Nr 1 o pow. 0,08 ha i Nr 2 o pow. 0,13 ha – budownictwo mieszkaniowe jednorodzinne, oznaczone na rysunkach planów symbolem MN;
 - a) nieprzekraczalna linia zabudowy od zewnętrznej krawędzi jezdni drogi wojewódzkiej – 13 m,
 - b) wjazdy na działki: od drogi wojewódzkiej (plan Nr 1) i od drogi osiedlowej (plan Nr 2),
 - 2) Nr 3 o pow. około 0,30 ha – budownictwo mieszkaniowe jednorodzinne, oznaczone na rysunkach planów symbolem MN;
 - a) liczba działek – 2,
 - b) wjazdy na działki od drogi osiedlowej (gospodarczej),

- 3) **Nr 4** o pow. około 0,11 ha - budownictwo mieszkaniowe jednorodzinne, oznaczone na rysunku planu symbolem **MN**;
- a) nieprzekraczalna linia zabudowy od zewnętrznej krawędzi jezdni drogi wojewódzkiej – 20 m,
 - b) wjazd na działkę od istniejącej drogi gospodarczej,
- 4) **Nr 5** o pow. 0,12 ha – budownictwo mieszkaniowe jednorodzinne, oznaczone na rysunku planu symbolem **MN**,
- a) nieprzekraczalna linia zabudowy od zewnętrznej krawędzi jezdni – 15 m,
 - b) wjazd na działkę od istniejącej drogi gospodarczej,
- 5) **Nr 6** o pow. około 0,34 ha – budownictwo mieszkaniowe jednorodzinne, oznaczone na rysunku planu symbolem **MN**,
- a) nieprzekraczalna linia zabudowy od zewnętrznej krawędzi jezdni drogi wojewódzkiej – 13 m,
 - b) wjazdy na działki od istniejącej drogi osiedlowej,
- 6) **Nr 7** o pow. około 0.05 ha – działalność gospodarcza, nie powodująca pogorszenia stanu środowiska, oznaczona na rysunku planu symbolem **UP**; istniejący obiekt dostosować należy odpowiednio do przeznaczenia terenu,
- 7) **Nr 8** o pow. 0,09 ha – budownictwo mieszkaniowe jednorodzinne, oznaczone na rysunku planu symbolem **MN**;
- a) nieprzekraczalna linia zabudowy od zewnętrznej krawędzi jezdni drogi wojewódzkiej – 13 m,
 - b) wjazd na działkę z istniejącej drogi osiedlowej,
- 8) **Nr 9** o pow. około 0,17 ha – zabudowa zagrodowa, oznaczona na rysunku planu symbolem **MR**;
- a) nieprzekraczalna linia zabudowy od zewnętrznej krawędzi jezdni drogi wojewódzkiej – 15 m,
 - b) wjazd na działkę od istniejącej drogi gospodarczej (dojazdowej),

- 9) **Nr 10** o pow. 0,06 ha - budownictwo mieszkaniowe jednorodzinne, oznaczone na rysunku planu symbolem **MN**;
- a) nieprzekraczalna linia zabudowy od zewnętrznej krawędzi jezdni drogi wojewódzkiej – 15 m,
 - b) wjazd na działkę od istniejącej drogi gospodarczej (dojazdowej),
- 10) **Nr 11** o pow. 0,13 ha - zabudowa zagrodowa, oznaczone na rysunku planu symbolem **MR**;
- a) nieprzekraczalna linia zabudowy od zewnętrznej krawędzi jezdni drogi gminnej – 15 m,
 - b) wjazd na działkę od istniejącej drogi gospodarczej,
- 11) **Nr 12** o pow. około 0,09 ha - budownictwo mieszkaniowe jednorodzinne, oznaczone na rysunku planu symbolem **MN**;
- a) nieprzekraczalna linia zabudowy od zewnętrznej krawędzi jezdni drogi wojewódzkiej – 20 m,
 - b) wjazd na działkę od drogi wojewódzkiej,
- 12) **Nr 13** o pow. około 0,20 ha – zabudowa zagrodowa, oznaczona na rysunku planu symbolem **MR**;
- a) nieprzekraczalna linia zabudowy od zewnętrznej krawędzi jezdni drogi wojewódzkiej – 25 m,
 - b) wjazd na działkę od drogi wojewódzkiej,
- 13) **Nr 14** o pow. około 0,13 ha - budownictwo mieszkaniowe jednorodzinne, oznaczone na rysunku planu symbolem **MN**; dojazd na działkę istniejącą drogą dojazdową (gospodarczą),
- 14) **Nr 15** o pow. około 0,38 ha (2 działki), **Nr 16** o pow. około 0,11 ha, **Nr 17** o pow. około 0,12 ha, **Nr 18** o pow. około 0,15 ha - budownictwo mieszkaniowe jednorodzinne, oznaczone na rysunku planu symbolem **MN**;
- a) nieprzekraczalne linie zabudowy od zewnętrznej krawędzi jezdni drogi wojewódzkiej – 25 m,

- b) wjazd na działki od drogi wojewódzkiej, z wyjątkiem działki przylegającej do drogi gminnej, na którą wjazd ustala się od tej drogi (plan Nr 15),
- 15) Nr 19 o pow. około 0,36 ha (2 działki) - budownictwo mieszkaniowe jednorodzinne, oznaczone na rysunku planu symbolem MN;
- a) nieprzekraczalna linia zabudowy od zewnętrznej krawędzi jezdni drogi wojewódzkiej – 25 m,
- b) wjazd na działki od drogi wojewódzkiej,
- 16) Nr 20 o pow. 4,96 ha, w tym:
- a) budownictwo mieszkaniowe jednorodzinne o pow. około 1,44 ha, oznaczone na rysunku planu symbolem MN;
- liczba działek – 9,
 - powierzchnia działki – 0,16 ha,
- b) zabudowa zagrodowa o pow. około 1,48 ha, oznaczona na rysunku planu symbolem MR;
- liczba działek – 6,
 - powierzchnia działek – 5 działek po 0,24 ha, 1 działka około 0,28 ha,
- c) pas drogowy drogi wojewódzkiej o pow. około 0,13 ha, oznaczony na rysunku planu symbolem DW
- długość około 380 m,
 - szerokość około 3,5 m,
- d) droga gospodarcza o pow. około 0,04 ha, oznaczona na rysunku planu symbolem DG;
- długość drogi 135 m,
 - poszerzenie istniejącej drogi gospodarczej o 3m,
- d) użytki rolne o pow. około 1,87 ha, oznaczone na rysunku planu symbolem R, przy czym:
- na przedłużeniu działek zabudowy zagrodowej (MR) dopuszcza się lokalizację obiektów gospodarczych, związanych z produkcją rolną,
 - na przedłużeniu działek zabudowy mieszkaniowej (MN) obowiązuje zakaz zabudowy,
- f) nieprzekraczalna linia zabudowy od zewnętrznej krawędzi jezdni drogi wojewódzkiej – 30 m,

- g) wjazdy na działki oznaczone symbolem MN i MR od drogi wojewódzkiej,
- h) dopuszcza się przesunięcie linii rozgraniczającej tereny zabudowy mieszkaniowej jednorodzinnej (MN) i zabudowy zagrodowej (MR), z niedopuszczeniem do jej przemieszania,

16) Nr 21 o pow. 0,11 ha – urządzenia sportowo rekreacyjne, oznaczone na rysunku planu symbolem US; teren urządzeń sportowo-rekreacyjnych wyodrębnić z otoczenia ogrodzeniem i zielenią (ochronną i ozdobną),

17) Nr 22 o pow. 0,23 ha – obiekty działalności gospodarczej, oznaczone na rysunku planu symbolem UC;

- a) prowadzona działalność gospodarcza, nie może powodować przekroczenia dopuszczalnych norm środowiska, poza granice terenu objętego planem,
- b) nieprzekraczalna linia zabudowy od zewnętrznej krawędzi jezdni drogi wojewódzkiej 15 m,
- c) wjazd na teren istniejący od drogi wojewódzkiej,

2. Na terenach oznaczonych na rysunkach planów symbolem MN, dopuszcza się lokalizację budynków gospodarczych, przy czym na terenach objętych planami Nr 1, Nr 2, Nr 4, Nr 6, Nr 8 i Nr 20 o powierzchni zabudowy do 35 m².
3. Na terenach oznaczonych w planach symbolami MN i MR dopuszcza się lokalizację obiektów usługowych i produkcyjnych nie pogarszających stanu środowiska (w rozumieniu obowiązujących w tym zakresie przepisów szczególnych) oraz łączenie funkcji usługowych, z funkcją mieszkalną.
4. Na terenach położonych w granicach stref technicznych od sieci infrastruktury technicznej, obowiązują uwarunkowania, wynikające z przepisów szczególnych.
5. Proces inwestycyjny na terenach objętych planem Nr 3, Nr 4, Nr 9 i Nr 12 należy poprzedzić badaniami warunków gruntowo-wodnych.

§ 4.

1. Ustala się następujące zasady kształtowania zabudowy:
 - 1) formę budynków mieszkalnych należy dostosować do istniejącej zabudowy w najbliższym otoczeniu, architektury regionalnej o tradycjach lokalnych i krajobrazu;

- a) budynki mieszkalne parterowe z możliwością podpiwniczenia i poddaszem mieszkalnym,
 - b) poziom parteru maksymalnie na wysokość do 1,0 m nad poziomem terenu,
 - c) bryła budynków oparta na rzucie prostokąta, z dachem dwuspadowym o kącie połąci 35 – 45⁰,
 - d) dopuszcza się rozczłonkowanie bryły budynków w postaci skrzydeł, werand, ganków, a w połąci dachów zastosowanie lukarn,
 - e) zadaszone elementy bryły budynków winny posiadać jednakowe kąty nachylenia dachów i daszków,
 - f) zaleca się wykorzystanie detali architektonicznych, charakterystycznych dla zabudowy regionalnej o tradycjach lokalnych, z wykorzystaniem detali architektonicznych, charakterystycznych dla tej zabudowy (np. okapów, proporeji i podziałów stolarki, zakończenia szczytów budynków, ozdobnych ganków),
- 2) budynki gospodarcze, usługowe i inne parterowe; w kształtowaniu ich formy należy stosować odpowiednio zasady ustalone w punkcie 1),
- 3) w granicach poszczególnych terenów i działek obiekty winny być ujednolicone w zakresie:
- a) zachowania kąta nachylenia połąci dachowych,
 - b) materiałowego pokrycia dachowego.
2. Zasady wymienione w ust. 1 dotyczą budynków nowych oraz podlegających wymianie i przebudowie.

§ 5.

1. Ustala się następujące zasady obsługi w zakresie infrastruktury technicznej:
 - 1) parametry techniczne nowych zjazdów z dróg wojewódzkich, określi właściwy zarząd dróg,
 - 2) zaopatrzenie w wodę z istniejącego wodociągu,
 - 3) odprowadzenie ścieków z terenów objętych planami od Nr 1 do Nr 19, Nr 21 i Nr 22 - do istniejącej, gminnej oczyszczalni ścieków, za pośrednictwem istniejącej sieci kanalizacyjnej,
 - 4) dla terenów objętych planami Nr 3 i Nr 19 wymagana jest budowa nowego odcinka sieci kanalizacyjnej, długości około 200 m,
 - 5) odprowadzenie ścieków z terenu objętego planem Nr 20 docelowo do gminnej oczyszczalni ścieków,

- 6) do czasu realizacji zbiorczej kanalizacji, dla terenu o którym mowa w punkcie 4 i 5 dopuszcza się gromadzenie ścieków w indywidualnych, szczelnych zbiornikach, z obowiązkiem ich wywożenia na gminną oczyszczalnię ścieków,
- 7) zaopatrzenie w energię elektryczną:
- a) z istniejących stacji transformatorowych:
- Grodzisko Dolne 2 - dla terenu objętego planem Nr 5,
 - Grodzisko Dolne 6 – dla terenów objętych planami Nr 7, Nr 12, Nr 14, Nr 15 - i Nr 16,
 - Stacja Kółka Rolniczego – dla terenu objętego planem Nr 8,
 - Grodzisko Dolne 3 - dla terenów objętych planami Nr 9, Nr 10 i Nr 11,
 - Grodzisko Dolne 9 – dla terenów objętych planami Nr 13 i Nr 17,
 - Cielętnik Opaleniska – dla terenu objętego planem Nr 20,
 - Grodzisko Dolne 5 - dla terenów objętych planami Nr 21 i Nr 22
- b) z projektowanych stacji transformatorowych:
- dla terenów objętych planami Nr 1, Nr 2, Nr 3, Nr 4 i Nr 19,
- c) dla terenu objętego planem Nr 18 wymagana jest budowa nowej stacji transformatorowej. Do czasu realizacji stacji transformatorowej zaopatrzenie w energię elektryczną z indywidualnego źródła mocy,
- 1) zaopatrzenie w gaz z istniejącego gazociągu, z wyjątkiem terenu objętego planem Nr 20, dla którego zaopatrzenie w gaz przewiduje się ze stacji redukcyjno-pomiarowej gazu I stopnia, zlokalizowanej w części wschodniej gminy Leżajsk,
 - 2) doprowadzenie gazu do terenów objętych planami Nr 3 i Nr 19 wymaga budowy odcinka sieci gazowej o długości około 200 m,
 - 3) ogrzewanie budynków indywidualne, w sposób nie pogarszający stanu środowiska,
2. Wyposażenie w infrastrukturę techniczną na warunkach określonych przez dysponentów sieci i urządzeń.

§ 6.

Ustala się następujące zasady ochrony środowiska:

1. Uciążliwości wynikające z ruchu komunikacyjnego na drogach wojewódzkich dla budynków przeznaczonych na stały pobyt ludzi, winny być likwidowana przez inwestorów, poprzez zastosowanie skutecznych zabezpieczeń.
2. Odpady stałe należy gromadzić w szczelnych pojemnikach na własnych działkach, z obowiązkiem ich opróżniania na zasadach stosowanych w gminie.
3. Odchody zwierzęce należy gromadzić w szczelnych zbiornikach na własnych działkach.

Przepisy końcowe.

§ 7.

Tereny, dla których plany ustalają nowe przeznaczenie mogą być użytkowane w sposób dotychczasowy, do czasu ich zagospodarowania zgodnie z planami.

§ 8.

Ustala się 30 % stawkę służącą naliczeniu jednorazowych opłat za wzrost wartości nieruchomości, w związku z uchwaleniem miejscowych planów zagospodarowania przestrzennego.

§ 9.

Uchyła się uchwałę Nr XIV/62/86 Gminnej Rady Narodowej w Grodzisku Dolnym z dnia 28 września 1986 r. ogłoszonej w Dzienniku Urzędowym Województwa Rzeszowskiego Nr 10/86 poz. 150 z dnia 30 października 1986 r. z późniejszymi zmianami, w części odnoszącej się do terenów, objętych niniejszą uchwałą.

§ 10.

Wykonanie uchwały zleca się Zarządowi Gminy w Grodzisku Dolnym.

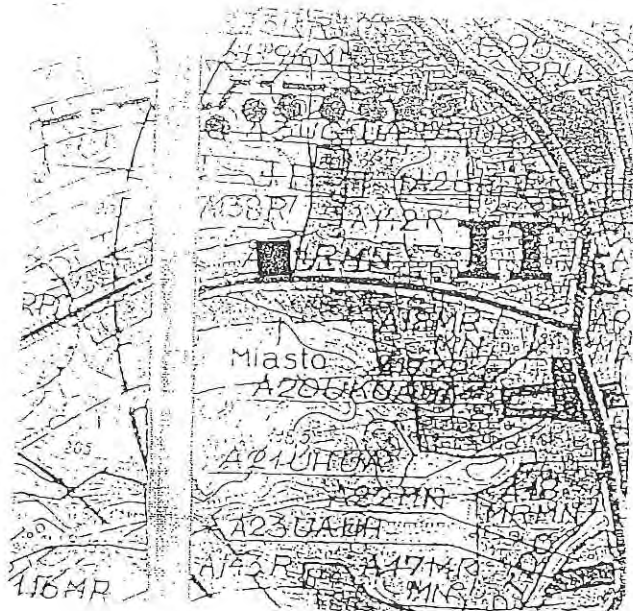
§ 11.

Nadzór nad wykonaniem uchwały powierza się Komisji Rozwoju Gospodarczego.

§ 12.

Uchwała wchodzi w życie po upływie 14 dni od dnia jej ogłoszenia w Dzienniku Urzędowym Województwa Rzeszowskiego.

PRZEWODNICZĄCY
[Podpis]
1986



MAPA DO CEŁÓW PROJEKTOWYCH

obiekt. Grodzisko Dolne.....
skala. 1:1000, ark. 165.422.09D...

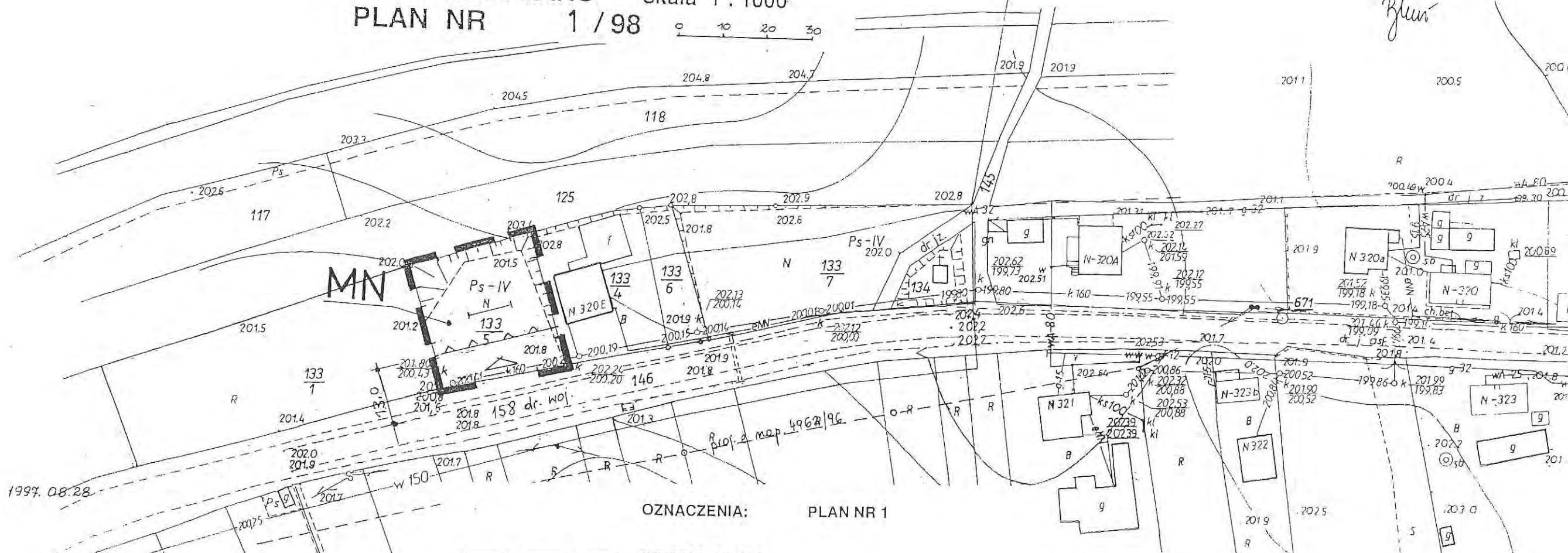
Układ poziomy "65", wysokościowy "Kronszladt"
Mapa aktualna w oznaczonym zakresie na dzień 1997.08.11.
1. ks. rob... 8/97.....

Wykonał:..... *[Signature]*

**ZAŁĄCZNIK DO UCHWAŁY NR XLIV/304/98
RADY GMINY W GRODZISKU DOLNYM
Z DNIA 11 maja 1998r**

**RYSUNEK PLANU
PLAN NR 1 / 98** skala 1:1000

0 10 20 30



OZNACZENIA: PLAN NR 1

- GRANICA PLANU
- NIEPRZEKRACZALNA LINIA ZABUDOWY
- UKŁAD KALENICY DACHU
- WJAZD NA TEREN / DZIAŁKĘ / - ORIENTACYJNY
- TEREN ZABUDOWY MIESZKANIOWEJ JEDNORODZINNEJ

OPRACOWANIE:

mgr inż. Janina Gorczak upr.urb. nr 1182/91 *[Signature]*

WSPÓŁPRACA:

mgr inż. arch. Wiesław Gorczak upr. nr A-246/88 *[Signature]*

mgr inż. Barbara Lejda komunikacja *[Signature]*

inż. Ewelina Dobrowolska energetyka *[Signature]*

inż. Barbara Więcek-Guriewska wod.-kan., gaz *[Signature]*

3376-094/1056/97

Leżajsk, 1997.08.28

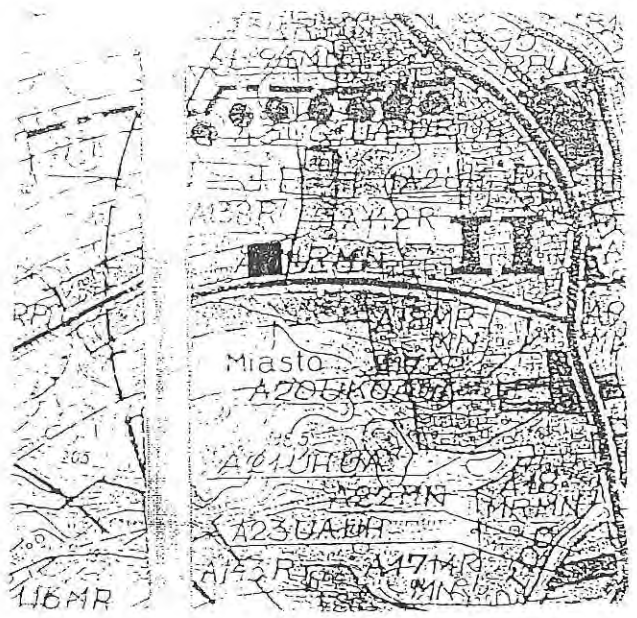
1

MAPA DO CELÓW PROJEKTOWYCH

obiekt. Grodzisko, Dolne.....
skala 1:1000, ark. 165.422.09 D...

Układ poziomy "65", wysokościowy "Kronsztadt"
Mapa aktualna w oznaczonym zakresie na dzień 1997.08.11.
1. ks. rob. 8/97.....

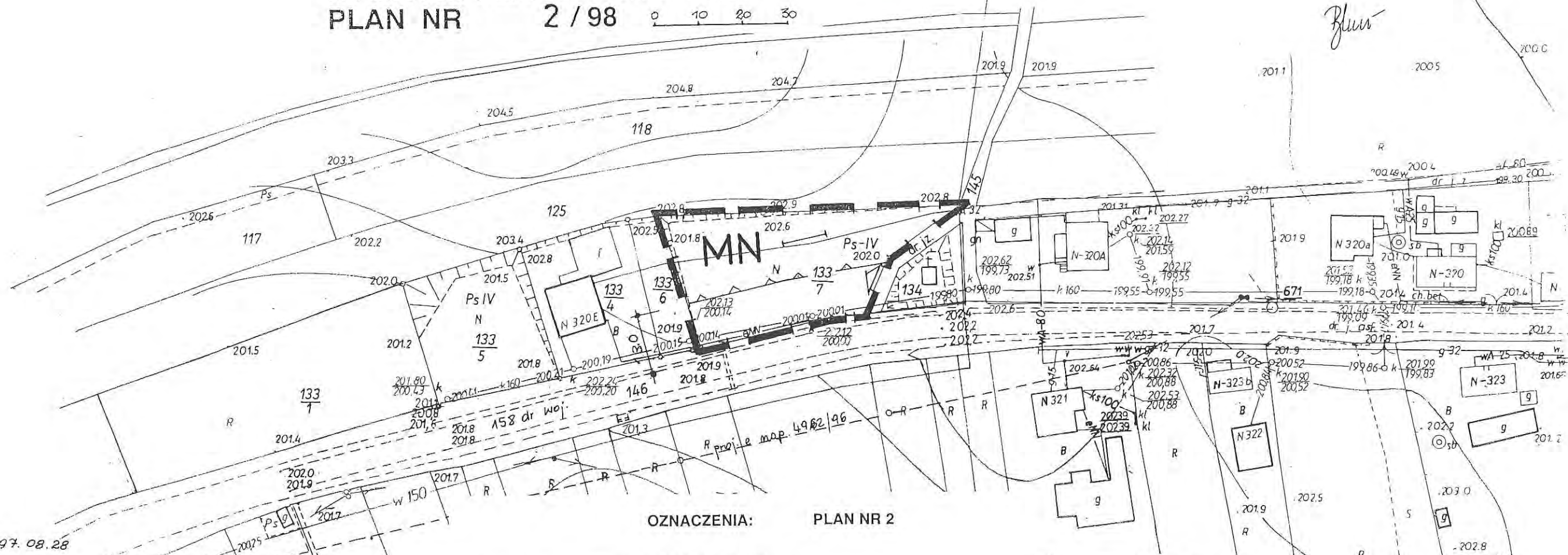
Wykonał:..... *H. G.*



ZAŁĄCZNIK DO UCHWAŁY NR XLIV/304/88 RADY GMINY W GRODZISKU DOLNYM Z DNIA 11 maja 1988r

RYSUNEK PLANU skala 1:1000 PLAN NR 2 / 98

RADA GMINY
W GRODZISKU DOLNYM



OZNACZENIA: PLAN NR 2

- GRANICA PLANU
- NIEPRZEKRACZALNA LINIA ZABUDOWY
- UKŁAD KALENICY DACHU
- WJAZD NA TEREN / DZIAŁKE / - ORIENTACYJNY
- TEREN ZABUDOWY MIESZKANIOWEJ
- JEDNORODZINNEJ

OPRACOWANIE:
mgr inż. Janina Gorczak upr.urb. nr 1182/91 *Al*

WSPÓŁPRACA:
mgr inż. arch. Wiesław Gorczak upr. nr A-246/88 *Gor.*
mgr inż. Barbara Lejda komunikacja *Bar.*
inż. Ewelina Dobrowolska energetyka *Ewelina*
inż. Barbara Więcek-Guniewska wod.-kan., gaz *Bar.*

3376-094/1056/97

1997.08.28

Sezajsk, 1997.08.28

MAPA DO CELÓW PROJEKTOWYCH

Obiekt: GRODZISKO DOLNE

Skala 1:1000 Arkusz: 165.422.142

Układ współrzędnych "65"

Układ wysokościowy "Kronstadt 60"

ZAŁĄCZNIK DO UCHWAŁY NR XLIV/304/98
RADY GMINY W GRODZISKU DOLNYM
11 maja 1998r

RYСУNEK PLANU skala 1:1000
PLAN NR 3/98

RADA GMINY
W GRODZISKU DOLNYM

WOJEWÓDZKI BIURO GEODEZJI
W GRODZISKU DOLNYM
PRACOWNIA TECHNICZNEJ OBSŁUGI ZDUP
35-959 RZESZÓW, skr. poczt. 182
ul. Targowa 1, tel. 62-74-71

Sprawdzono z materiałami ZDUP w Rzeszowie
- na powyższy teren brak uzgodnionych projektów
- (nie) występują tereny zmeliorowane,
- (nie) występują złoża surowców mineralnych
Rzeszów 20.08.97 Złed. Nr 401/199

- OZNACZENIA: PLAN NR 3
- GRANICA PLANU
 - NIEPRZEKRACZALNA LINIA ZABUDOWY
 - GRANICE STREF TECHNICZNYCH
 - UKŁAD KALENICY DACHU
 - WJAZD NA TEREN / DZIAŁKĘ / - ORIENTACYJNY
 - MN
 - TEREN ZABUDOWY MIESZKANIOWEJ JEDNORODZINNEJ

- OPRACOWANIE:
mgr inż. Janina Gorczak upr.urb. nr 1182/91
WSPÓLPRACA:
mgr inż. arch. Wiesław Gorczak upr.nr A-246/88
mgr inż. Barbara Lejda komunikacja
inż. Ewelina Dobrowolska energetyka
inż. Barbara Więcek-Guniewska wod.-kan., gaz

Mapa aktualna na dzień 1997.08.09 w zakresie
oznaczonym kolorem zielonym bez aktualnej
sieci urządzeń melioracji szczegółowej.

3

1045

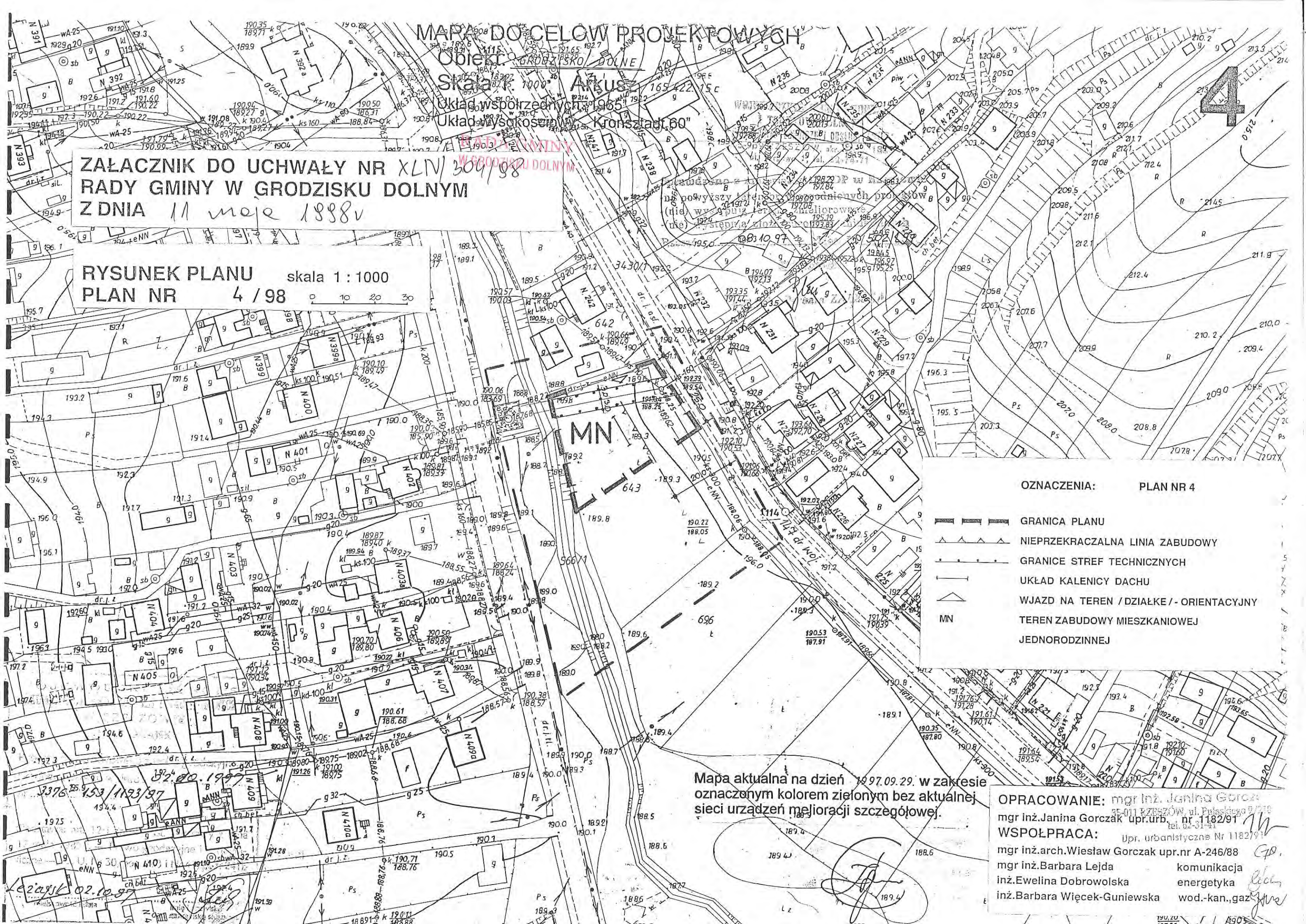
ht
1997

MAPA DO CELOW PROJEKTOWYCH

Objekt: GRODZISKO DOLNE
Skala: 1:1000
Układ współrzędnych: 965
Układ wysokościowy: Kronsztadt 60

ZAŁĄCZNIK DO UCHWAŁY NR XLN/304/98
RADY GMINY W GRODZISKU DOLNYM
Z DNIA 11 maja 1998r

RYSUNEK PLANU skala 1:1000
PLAN NR 4/98



- OZNACZENIA: PLAN NR 4
- GRANICA PLANU
 - NIEPRZEKACZALNA LINIA ZABUDOWY
 - GRANICE STREF TECHNICZNYCH
 - UKŁAD KALENICY DACHU
 - WJAZD NA TEREN / DZIAŁKE / - ORIENTACYJNY
 - MN
 - TEREN ZABUDOWY MIESZKANIOWEJ JEDNORODZINNEJ

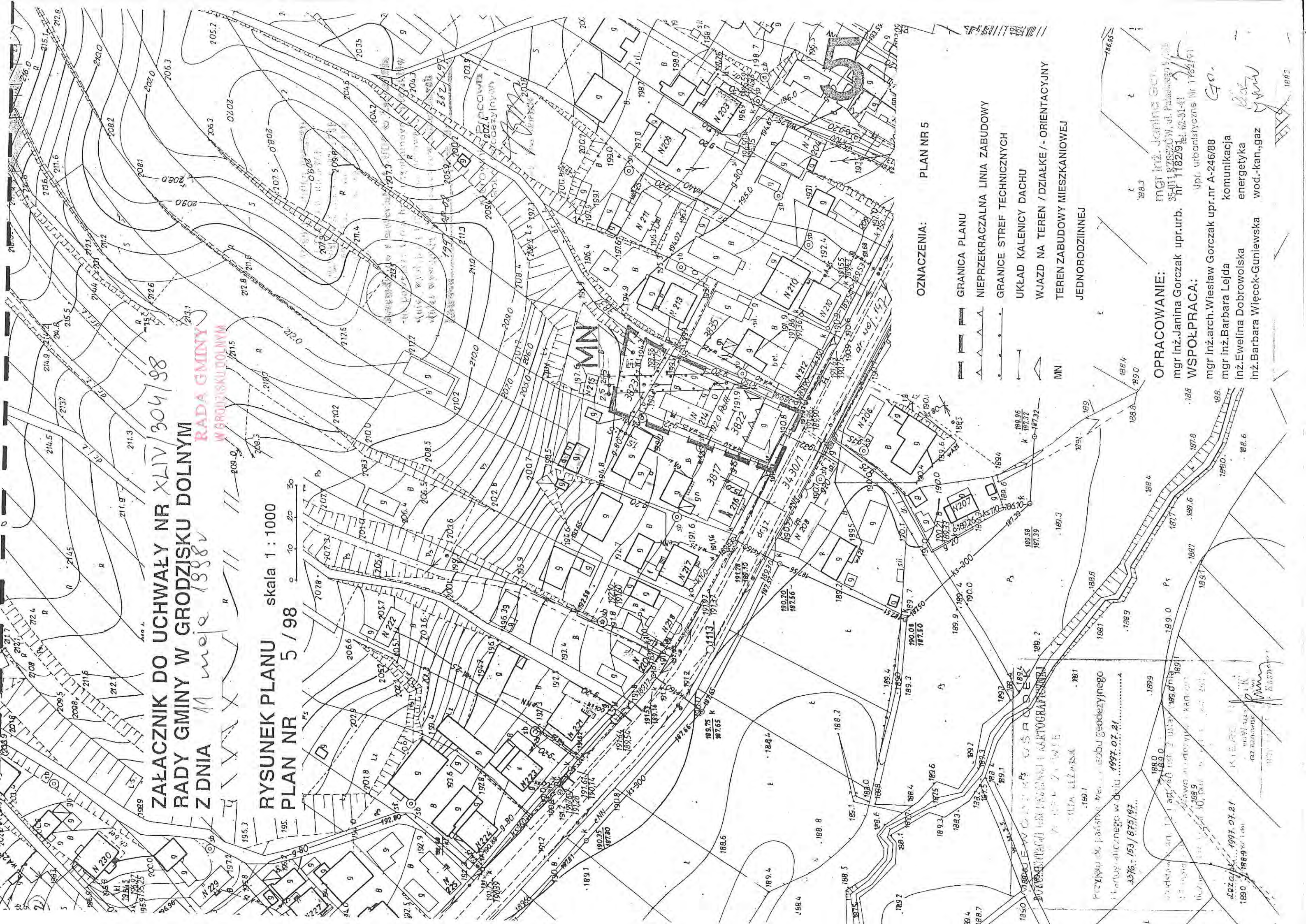
Mapa aktualna na dzień 1997.09.29. w zakresie oznaczonym kolorem zielonym bez aktualnej sieci urządzeń melioracji szczegółowej.

OPRACOWANIE: mgr inż. Janina Gorczak
mgr inż. Janina Gorczak upr.urb. nr 1182/91
WSPÓŁPRACA: Upr. urbanistyczna Nr 1182/91
mgr inż. arch. Wiesław Gorczak upr.nr A-246/88
mgr inż. Barbara Lejda komunikacja
inż. Ewelina Dobrowolska energetyka
inż. Barbara Więcek-Guniewska wod.-kan., gaz

**ZAŁĄCZNIK NR XLIV/304/98
RADY GMINY W GRODZISKU DOLNYM
Z DNIA 11 maja 1998r**

**RADA GMINY
W GRODZISKU DOLNYM**

**RYSUNEK PLANU skala 1:1000
PLAN NR 5/98**



OZNACZENIA: PLAN NR 5

- GRANICA PLANU
- NIEPRZEKRACZALNA LINIA ZABUDOWY
- GRANICE STREF TECHNICZNYCH
- UKŁAD KALENICY DACHU
- WJAZD NA TEREN / DZIAŁKĘ / - ORIENTACYJNY
- MN TEREN ZABUDOWY MIESZKANIOWEJ JEDNORODZINNEJ

OPRACOWANIE:
mgr inż. Janina Gorczak upr.urb. nr 1182/91
WSPÓŁPRACA:
mgr inż. arch. Wiesław Gorczak upr.nr A-246/88
mgr inż. Barbara Lejda
inż. Ewelina Dobrowolska
inż. Barbara Więcek-Guniewska

mgr inż. Janina Gorczak
35-011 KZYZDZÓW, ul. Patackiego 5/11
tel. 62-31-41
Upr. urbanistyczne Nr 1182/91

komunikacja
energetyka
wod.-kan., gaz

Przebieg do państwa... robót geodezyjnego
kartograficznego w dniu 1997.07.21
3376.153/875/97..

1989
1988
1987
1986
1985

MAPA DO CELÓW PROJEKTOWYCH

Objekt: GRODZISKO DOLNE

Skala 1:500 Arkusz: 165, 166, 202, 204

Układ współrzędnych "65"

Układ wysokościowy "Kronstadt 80"

ZALACZNIK DO UCHWAŁY NR XLV/304/98 RADY GMINY W GRODZISKU DOLNYM Z DNIA 11 maja 1998r

RYSUNEK PLANU skala 1:1000

PLAN NR 6 / 98

PLAN NR 7 / 98

PLAN NR 8 / 98

22.08.97

PLAN NR 8

PLAN NR 6

UP PLAN NR 7

OZNACZENIA: PLAN NR 6,7,8

— GRANICA PLANU

▲ NIEPRZEKRACZALNA LINIA ZABUDOWY

— GRANICE STREF TECHNICZNYCH

— UKŁAD KALENICY DACHU

▲ WJAZD NA TEREN / DZIAŁKĘ / - ORIENTACYJNY

— ISTNIEJĄCY

— TEREN ZABUDOWY MIESZKANIOWEJ

— JEDNORODZINNEJ

— TEREN USŁUG PUBLICZNYCH

MN

UP

OPRACOWANIE:

mgr inż. Janina Gorczak upr. urb. nr 1182/91

WSPÓŁPRACA:

mgr inż. arch. Wiesław Gorczak upr. nr A-246/88

mgr inż. Barbara Lejda

inż. Ewelina Dobrowolska

inż. Barbara Więcek-Guniewska

komunikacja

energetyka

wod.-kan.-gaz

Mapa aktualna na dzień 22.08.1997r. w zakresie
szeregowym kolorem zielonym bez aktualnej
sieci urządzeń melioracji szczegółowej.

26.08.1997

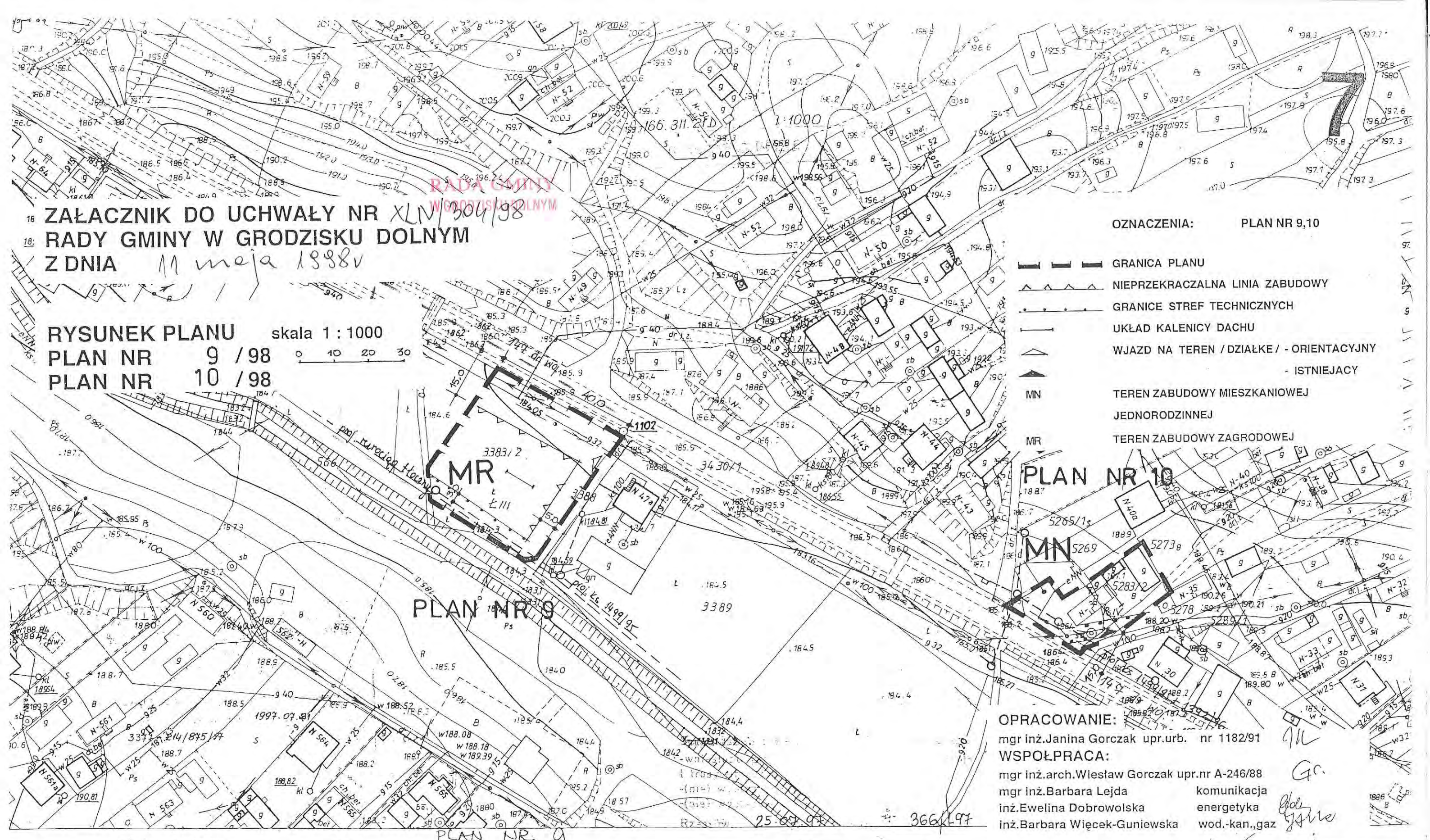
6

16 ZAŁĄCZNIK DO UCHWAŁY NR XLIV/304/98
 18: RADY GMINY W GRODZISKU DOLNYM
 Z DNIA 11 maja 1998

RYSUNEK PLANU skala 1:1000
 PLAN NR 9 / 98
 PLAN NR 10 / 98

OZNACZENIA: PLAN NR 9,10

- GRANICA PLANU
- ▲ NIEPRZEKRACZALNA LINIA ZABUDOWY
- GRANICE STREF TECHNICZNYCH
- UKŁAD KALENICY DACHU
- ▲ WJAZD NA TEREN / DZIAŁKE / - ORIENTACYJNY
- ▲ - ISTNIEJACY
- MN TEREN ZABUDOWY MIESZKANIOWEJ JEDNORODZINNEJ
- MR TEREN ZABUDOWY ZAGRODOWEJ



OPRACOWANIE:
 mgr inż. Janina Gorczak upr.urb. nr 1182/91
 WSPÓŁPRACA:
 mgr inż. arch. Wiesław Gorczak upr.nr A-246/88
 mgr inż. Barbara Lejda komunikacja energetyka
 inż. Ewelina Dobrowolska wod.-kan., gaz
 inż. Barbara Więcek-Guniewska

Leżajsk, 1997.07.21

<p>zasadnicza 1:1000</p> <p>z 1975 r.</p> <p>ortogonalną wyk. O.P.G.K. Rzeszów wg. stanu na m-c czerwiec 1975 r.</p> <p>osnowy poligonowej na koordynatografie sytuacja nanośnik Cemus</p> <p>bezpośrednią-kartowanie nanośnik PZ O. układ Krom.sztadt.</p>	<p>Układ arkuszy</p> <p>10-16-16 C</p> <p>10-B-25B</p> <p>10-16-21B</p>	<p>OKRĘGOWE PRZEDSIĘBIORSTWO GEOD. KAR TOGR. RZESZÓW</p> <p>Kierownik roboty</p> <p>Kierownik Prac. Kam.</p> <p>mgr inż. Zdzisław Pondo</p>	<p>12.04.1996</p> <p>263/14/1/96</p> <p>12.04.1996</p>	<p>14</p> <p>15,</p>
---	---	---	--	----------------------

M A P A
DO CELÓW PROJEKTOWYCH

ark. 165.422.25 B skala 1:1000

obiekt GRODZISKO DOLNE

mapa aktualna na dzień 1997.08.05.
w zakresie oznaczonym kolorem zielonym

WOJEWÓDZKIE BIURO GEODEZJI
I TERENÓW ROLNYCH
PRACOWNIA I KARTOGRAFICZNEJ ZUPP
35-959 KZESZÓW, skr. poczt. 182
ul. Turystów 1, tel. 62-74-71

Sprawdzono z materiałem ZUPP w Rzeszowie
- na powyższy teren brak uzgodnionych projektów
- (nie) występują tereny zamierzone,
- (nie) występują złoża surowców mineralnych
Rzeszów 1997-08-08 Zlec. Nr 379/L97

Kierownik Pracowni
Robot Geodezyjnych

Jan Barpa

GEODETA UPRAWNIONY
Adam Czerwonka
37-308 Grodzisko Dolne 117
Pozwolenie nr 11/97 wydane
przez MGPIB dn. 30.04.1994.

WOJEWÓDZKI OŚRODEK
DOUMENTACJI GEODEZYJNEJ I KARTOGRAFICZNEJ
W RZESZOWIE
FILIA LEŻAJSK

Przyjęto do państwowego zasobu geodezyjnego
i kartograficznego w dniu 1997.08.07
nr 2377-21.B.1972/97

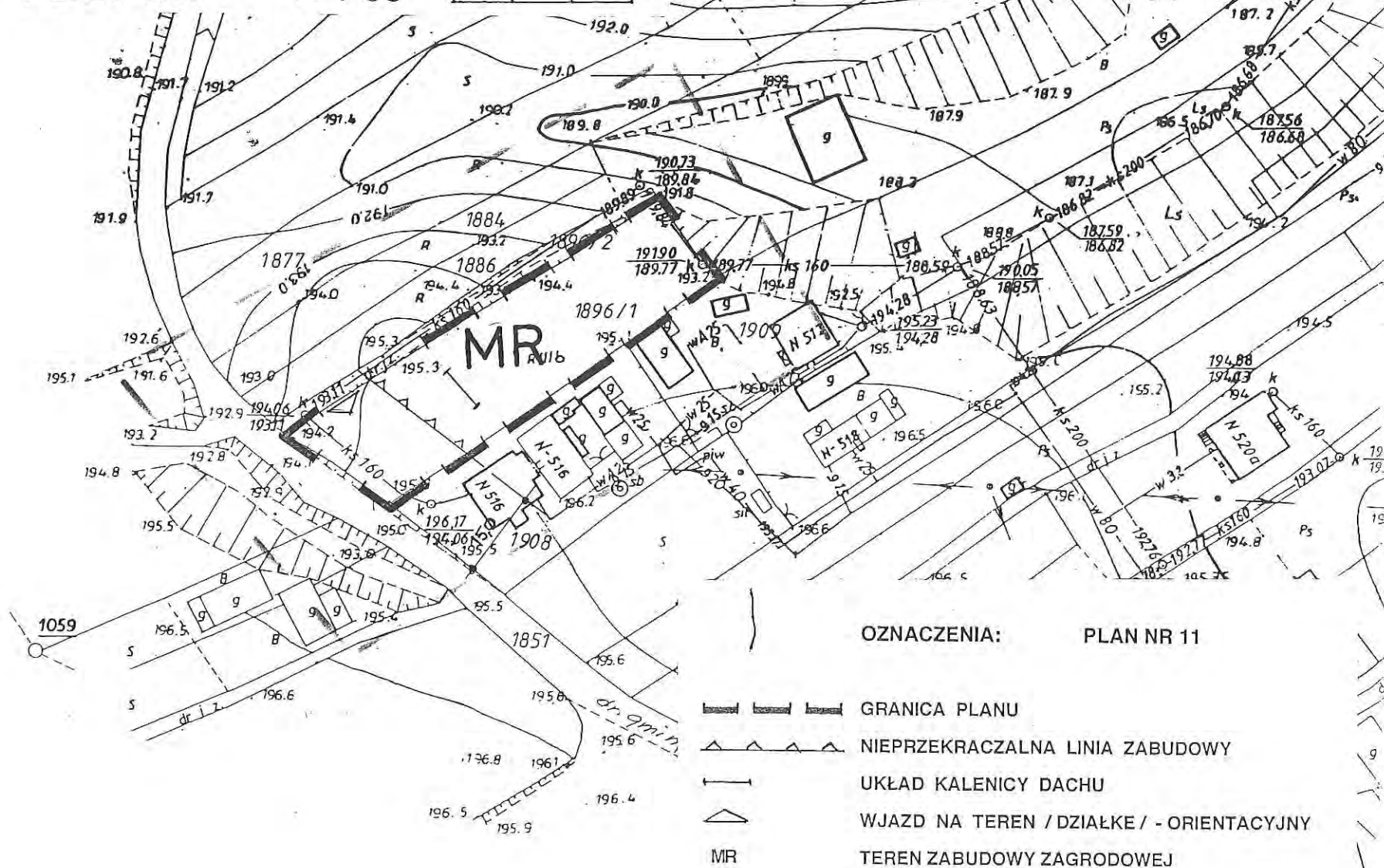
(Podstawa: art. 12 i art. 40 ust. 2 ustawy z dnia
17 maja 1989 r. — Prawo geodezyjne i kartogra-
ficzne — Dz. U. Nr 30, poz. 167 i art. 43, poz. 211.)

Leżajsk 1997.08.07
miejscowość i data

Jan Barpa

ZAŁĄCZNIK DO UCHWAŁY NR LN/004/98
RADY GMINY W GRODZISKU DOLNYM
Z DNIA 11 maja 1988r

RYSUNEK PLANU skala 1:1000
PLAN NR 11/98



OZNACZENIA: PLAN NR 11

- GRANICA PLANU
- NIEPRZEKACZALNA LINIA ZABUDOWY
- UKŁAD KALENICY DACHU
- WJAZD NA TEREN / DZIAŁKĘ / - ORIENTACYJNY
- TEREN ZABUDOWY ZAGRODOWEJ

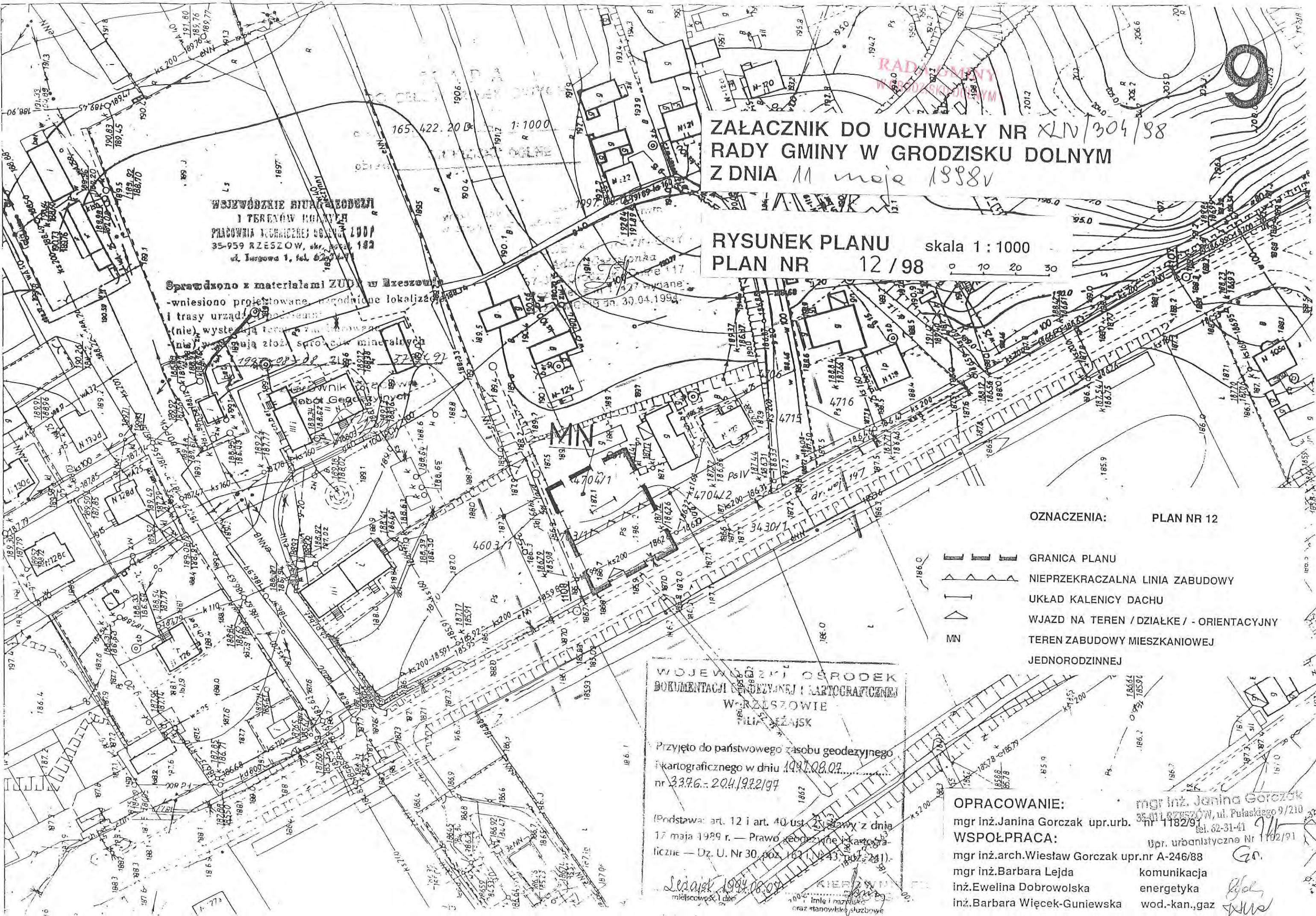
OPRACOWANIE:
mgr inż. Janina Gorczak upr.urb. nr 182/91, ul. Pułaskiego 9/210
mgr inż. arch. Wiesław Gorczak upr. nr A-246/88
mgr inż. Barbara Lejda komunikacja
inż. Ewelina Dobrowolska energetyka
inż. Barbara Więcek-Guniewska wod.-kan., gaz

**ZAŁĄCZNIK DO UCHWAŁY NR XLIV/304/88
RADY GMINY W GRODZISKU DOLNYM
Z DNIA 11 maja 1988r**

**RYSUNEK PLANU skala 1:1000
PLAN NR 12/98**

**WOJEWÓDZKI BIURO GEODEZJI
I TERENÓW KRAJOWYCH
PRACOWNIA TECHNICZNA G. 1001
35-959 RZESZÓW, ul. Pułaskiego 182
ul. Ingowa 1, tel. 82-22-11-11**

Przebadano z materiałami ZUP w Rzeszowie
- wniesiono projektowane tereny i lokalizację
i trasy urządzeń (nie) występują na terenie
należącej do złóż surowców mineralnych



OZNACZENIA: PLAN NR 12

- GRANICA PLANU
- NIEPRZEKRACZALNA LINIA ZABUDOWY
- UKŁAD KALENICY DACHU
- WJAZD NA TEREN / DZIAŁKE / - ORIENTACYJNY
- TEREN ZABUDOWY MIESZKANIOWEJ JEDNORODZINNEJ

**WOJEWÓDZKI OŚRODEK
DOKUMENTACJI GEODEZYJNEJ I KARTOGRAFICZNEJ
W RZESZÓWIE
UL. ŚW. JANA 1**

Przyjęto do państwowego zasobu geodezyjnego
i kartograficznego w dniu 1991.08.07
nr 337.6.-204.1922/94

(Podstawa: art. 12 i art. 40 ust. 2 ustawy z dnia
17 maja 1989 r. — Prawo geodezyjne i kartograficzne — Dz. U. Nr 30, poz. 162 i, Nr 43, poz. 241)

Lesław 1994.08.02
miejscowy i dor.
KIEROWNIK
Imię i nazwisko
oraz stanowisko służbowe

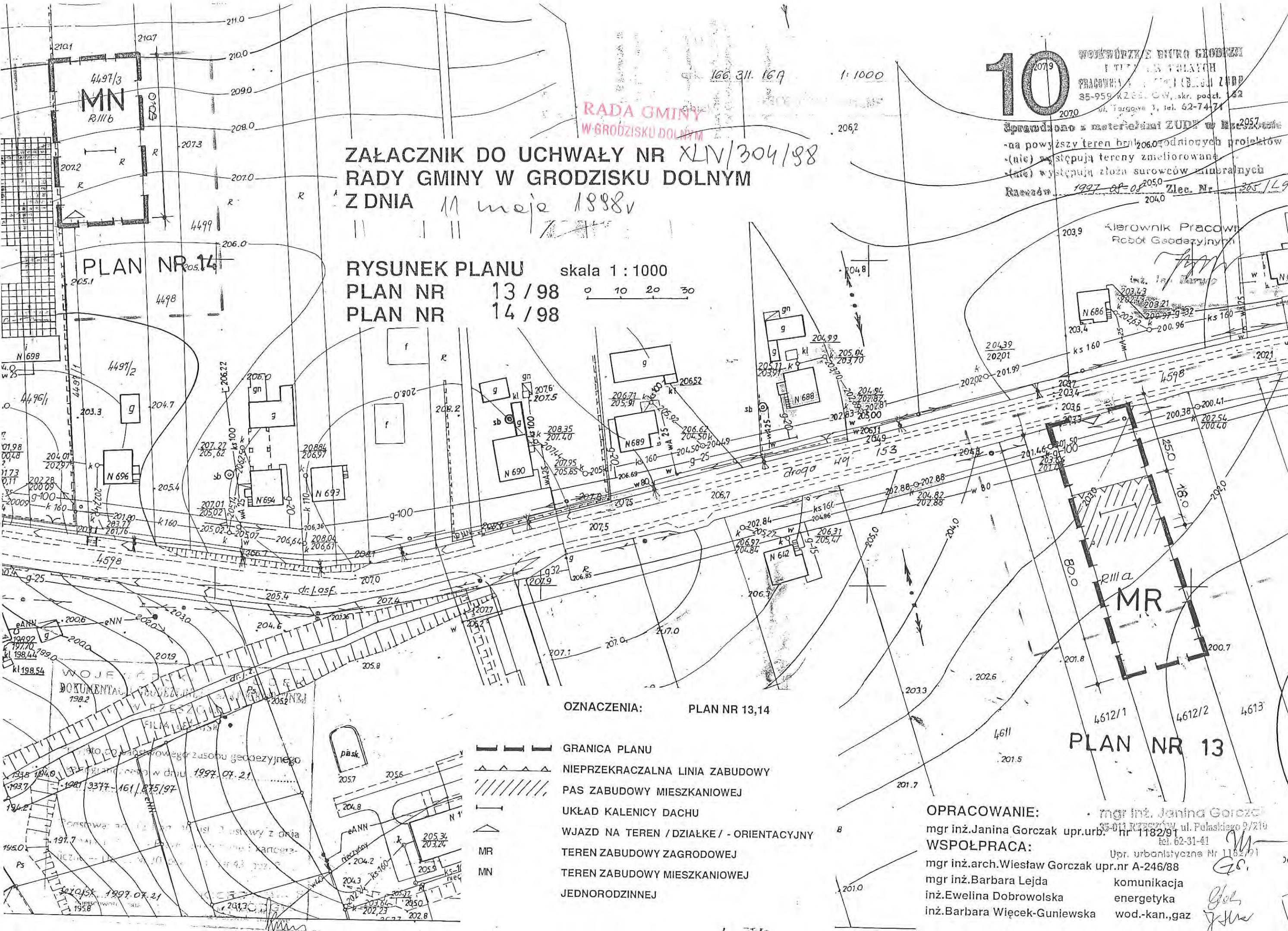
OPRACOWANIE:
mgr inż. Janina Gorczak upr.urb. nr 1182/91
WSPÓŁPRACA:
mgr inż. arch. Wiesław Gorczak upr. nr A-246/88
mgr inż. Barbara Lejda komunikacja
inż. Ewelina Dobrowolska energetyka
inż. Barbara Więcek-Guniewska wod.-kan., gaz

mgr inż. Janina Gorczak
35-011 RZESZÓW, ul. Pułaskiego 9/210
tel. 62-31-41
Upr. urbanistyczna Nr 1192/91
GO.
Janina Gorczak

RADA GMINY
W GRODZISKU DOLNYM

**ZAŁĄCZNIK DO UCHWAŁY NR XLIV/304/98
RADY GMINY W GRODZISKU DOLNYM
Z DNIA 11 maja 1998r**

RYSUNEK PLANU skala 1:1000
PLAN NR 13/98
PLAN NR 14/98



OZNACZENIA: PLAN NR 13,14

- — — — — GRANICA PLANU
- ▲ ▲ ▲ ▲ ▲ NIEPRZEKRACZALNA LINIA ZABUDOWY
- ▨▨▨▨▨ PAS ZABUDOWY MIESZKANIOWEJ
- — — — — UKŁAD KALENICY DACHU
- — — — — WJAZD NA TEREN / DZIAŁKE / - ORIENTACYJNY
- MR TEREN ZABUDOWY ZAGRODOWEJ
- MN TEREN ZABUDOWY MIESZKANIOWEJ JEDNORODZINNEJ

OPRACOWANIE: mgr inż. Janina Gorczak
mgr inż. Janina Gorczak upr.urb. nr 1182/91
WSPÓŁPRACA: mgr inż. arch. Wiesław Gorczak upr.nr A-246/88
mgr inż. Barbara Lejda komunikacja
inż. Ewelina Dobrowolska energetyka
inż. Barbara Więcek-Guniewska wod.-kan., gaz

10

WYDZIAŁ GOSPODARSTWA
I TERENOWYCH PRACOWNIA
PRACOWNIA
35-959 RZESZÓW, ul. skrz. poczt. 132
ul. Targowa 1, tel. 62-74-71

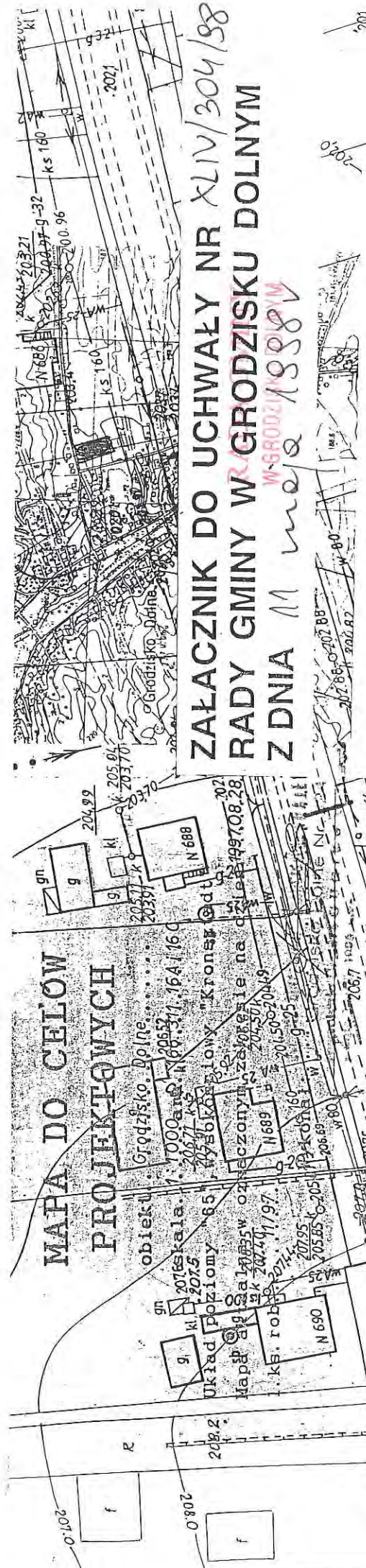
Sprawdzono z materiałami ZUDP w 2057
- na powyższy teren brał 206.0
- (nie) występują tereny zmeliorowane
- (nie) występują złoża surowców mineralnych
Racław 1997.07.03 205.0 Zlec. Nr 305/L9

Kierownik Pracowni
Robót Geodezyjnych

MR

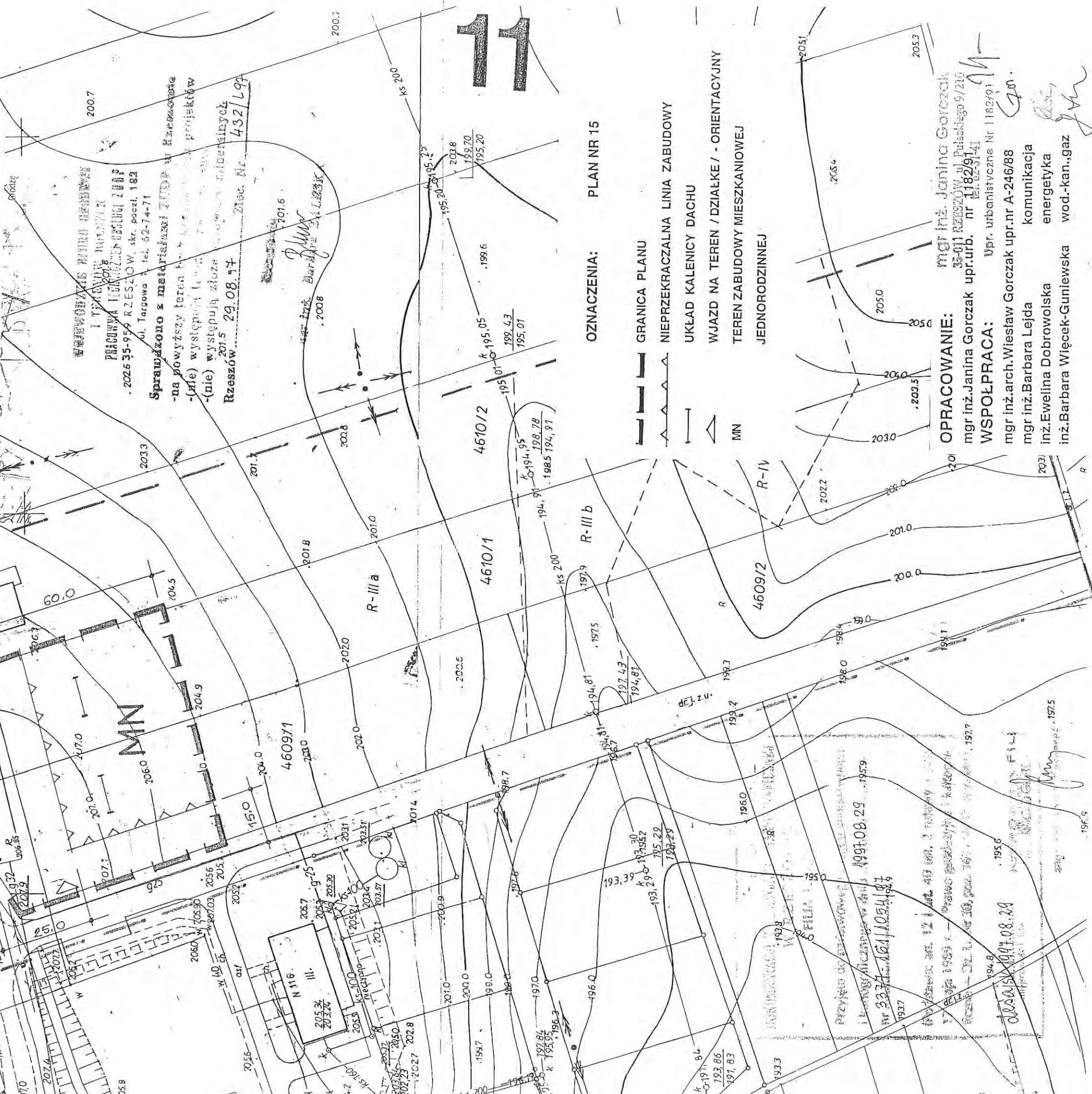
PLAN NR 13

WOJEWÓDZKI
DOKUMENTACJA
198.2
FILM LUK
1997.07.21
1997.07.21
1958



**ZALACZNIK DO UCHWALY NR XLIV/304/98
RADY GMINY W GRODZISKU DOLNYM
Z DNIA 11 maja 1998r**

**RYСУNEK PLANU skala 1:1000
PLAN NR 15/98**



Sprawozdanie z materialem ZUDP
- na powyższy teren
- (nie) występują
- (nie) występują
Rzeszów 29.08.97
Zlec. Nr 432/L97

11

OZNACZENIA: PLAN NR 15

- GRANICA PLANU
- NIEPRZEKRACZALNA LINIA ZABUDOWY
- UKŁAD KALENICY DACHU
- ▲ WJAZD NA TEREN / DZIAŁKE / - ORIENTACYJNY
- MN TEREN ZABUDOWY MIESZKANIOWEJ JEDNORODZINNEJ

OPRACOWANIE:
mgr inż. Janina Gorczak
mgr inż. Janina Gorczak upr.urb. nr 1182/91
WSPÓŁPRACA:
mgr inż. arch. Wiesław Gorczak upr.nr A-246/88
mgr inż. Barbara Lejda
inż. Ewelina Dobrowolska
inż. Barbara Więcek-Guniewska

mgr inż. Janina Gorczak
35-011 Rzeszów, ul. Pułaskiego 9/210
tel. 017-23141
mgr inż. arch. Wiesław Gorczak upr.nr A-246/88
mgr inż. Barbara Lejda
inż. Ewelina Dobrowolska
inż. Barbara Więcek-Guniewska
wod.-kan.-gaz
komunikacja
energetyka

1997.08.29

16.11.05.4.07

1997.08.29

MAPA DO CELÓW PROJEKTOWYCH

Objekt: GRODZISKO DOLNE

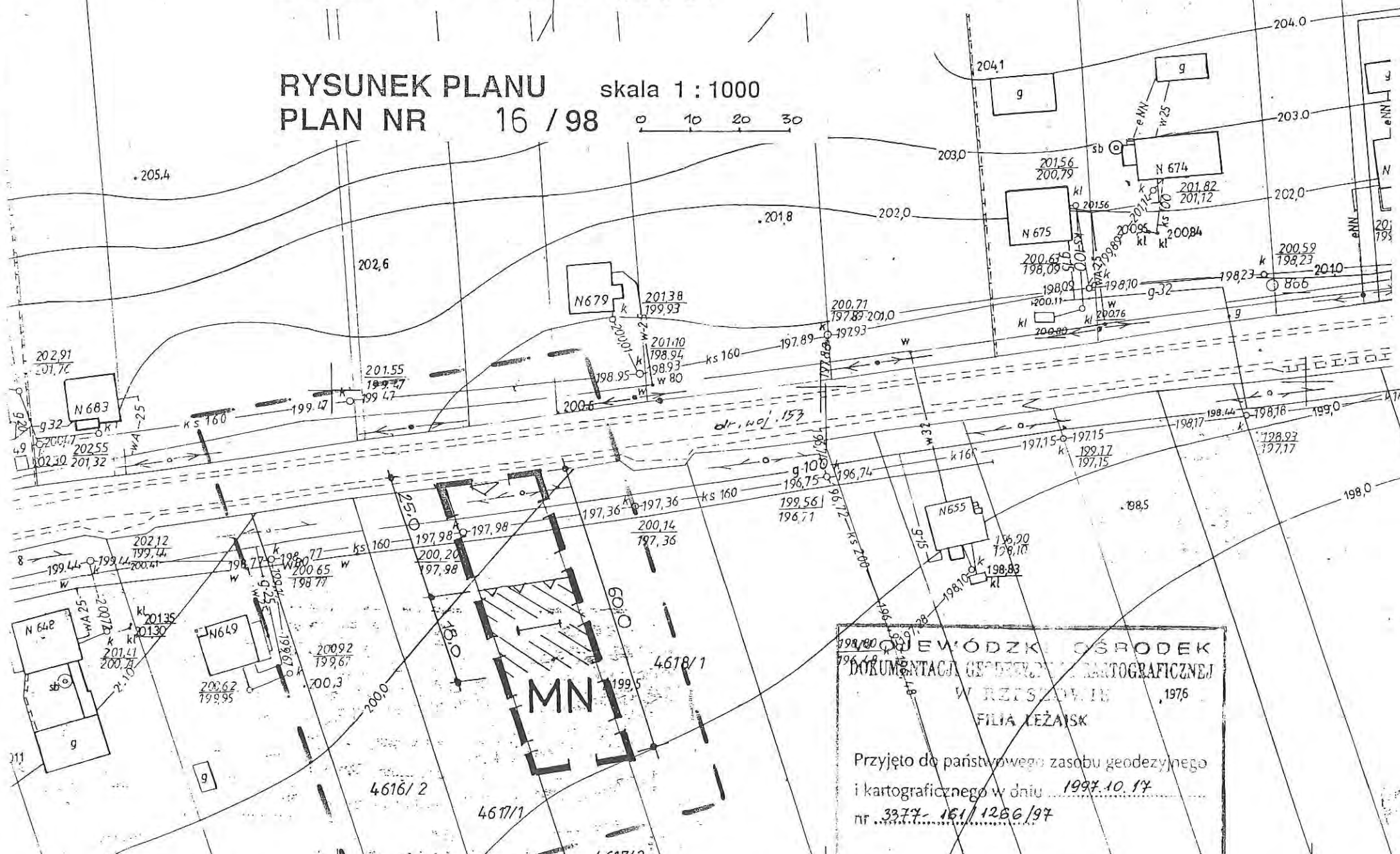
Skala 1:1000 Arkusz: 166. 311. 16 A

Układ współrzędnych "65"

Układ wysokościowy "Kronsztadt 60"

ZAŁACZNIK DO UCHWAŁY NR XLIV/304/88
RADY GMINY
W GRODZISKU DOLNYM
Z DNIA 11 maja 1988

RYSUNEK PLANU skala 1:1000
PLAN NR 16 / 98



OZNACZENIA: PLAN NR 16

- GRANICA PLANU
- NIEPRZEKRACZALNA LINIA ZABUDOWY
- PAS ZABUDOWY MIESZKANIOWEJ
- UKŁAD KALENICY DACHU
- WJAZD NA TEREN / DZIAŁKE / - ORIENTACYJNY
- TEREN ZABUDOWY MIESZKANIOWEJ JEDNORODZINNEJ

WYDZIAŁ GOSPODARSTWA ROLNYCH
1. TERENÓW ROLNYCH
PRACOWNIA TECHNICZNEJ OBSŁUGI ZDOP
20-939 RZESZÓW, al. powst. 102
ul. Jagiellońska 1, tel. 52-74-71

Sprawdzono z materiałami ZUDP w Rzeczowie
-na powyższy teren brak uzgodnionych projektów
-(nie) występują tereny zmeliorowane,
-(nie) występują złoża surowców mineralnych
Rzeszów 1997-10-23 Zlec. Nr 533/L97

LEŻAJSKIE BIURO GOSPODARSTWA ROLNYCH
DOKUMENTACJA GEODEZYJNO-KARTOGRAFICZNA
W RZESZOWIE
FILIA LEŻAJSK
1976

Przyjęto do państwowego zasobu geodezyjnego
i kartograficznego w dniu 1997.10.17
nr 3377-161/1266/97

Podstawa: art. 12 i art. 40 ust. 1 ustawy z dnia
17 maja 1989 r. Prawo geodezyjne i kartogra-
ficzne - Dz. U. Nr 30, poz. 163 i Nr 43, poz. 241.

Leżajsk 1997.10.17
miejscowość Leżajsk
ul. Jagiellońska 1
1976

OPRACOWANIE:
mgr inż. Janina Gorczak upr.urb. nr 1182/91
WSPÓŁPRACA:
mgr inż. arch. Wiesław Gorczak upr. nr A-246/88
mgr inż. Barbara Lejda komunikacja
inż. Ewelina Dobrowolska energetyka
inż. Barbara Więcek-Guniewska wod.-kan., gaz

Mapa aktualna na dzień 1997.10.10. w zakresie
oznaczonym kolorem zielonym bez aktualnej
sieci urządzeń melioracji szczegółowej.

GEODEZJA
37-10-10
Poznań 1997-10-15
przed MG... 2000 1994



MAPA DO CEŁÓW PROJEKTOWYCH

obiekt. Grodzisko Dolne.....
skala. 1:1000. ark. 166, 311, 16a..

Układ poziomy "65", wysokościowy "Kronsztadt"
Mapa aktualna w oznaczonym zakresie na dzień 1997.08.02.
l. ks. rob. 7/97.....

Wykonał: *[Signature]*

**RADA GMINY
W GRODZISKU DOLNYM**

**ZALĄCZNIK DO UCHWAŁY NR XLN/304/88
RADY GMINY W GRODZISKU DOLNYM
Z DNIA 11 maja 1988**

RYSUNEK PLANU skala 1 : 1000
PLAN NR 17 / 98

Sprawdzona i zatwierdzona w Szczytnie
na podstawie projektu
- (niezawisłe)
- (niezawisłe)
Rzeszów 21.08.97 Nr 405/L97

[Signature]
Barbara ZALESKA



OZNACZENIA: PLAN NR 17

- — — — — GRANICA PLANU
- ▲ ▲ ▲ ▲ ▲ NIEPRZEKRACZALNA LINIA ZABUDOWY
- ▨▨▨▨▨ PAS ZABUDOWY MIESZKANIOWEJ
- — — — — UKŁAD KALENICY DACHU
- ▲ WJAZD NA TEREN / DZIAŁKE / -ORIENTACYJNY
- MN TEREN ZABUDOWY MIESZKANIOWEJ JEDNORODZINNEJ

OPRACOWANIE: mgr inż. Janina Gorczak
mgr inż. Janina Gorczak upr.urb. nr 1182/91, ul. Pułaskiego 9/1, tel. 62-31-61
WSPÓŁPRACA: mgr inż. arch. Wiesław Gorczak upr. nr A-246/88, mgr inż. Barbara Lejda, inż. Ewelina Dobrowolska, inż. Barbara Więcek-Guniewska
komunikacja energetyka wod.-kan., gaz

MAPA DO CEŁÓW PROJEKTOWYCH

Obiekt: GRODZISKO DOLNE

Skala 1:1000 Arkusz: 166.311.171


Układ współrzędnych "65"

Układ wysokościowy "Kronstadt 60"

14

ZAŁĄCZNIK DO UCHWAŁY NR XLIV/304/88
RADY GMINY W GRODZISKU DOLNYM
Z DNIA 11 maja 1988r

RYSUNEK PLANU skala 1:1000
PLAN NR 18 / 98



WOJEWÓDZKIE BIURO GEODEZJI
I TERENÓW ROLNYCH
PRACOWNIA TECHNICZNEJ OBSŁUGI ZUDP
35-959 RZESZÓW, skr. poczt. 182
ul. Targowa 1, tel. 62-74-71

Sprawdzono z materiałami ZUDP w Rzeszowie
-na powyższy teren brak uzgodnionych projektów
-(nie) występują tereny zmeliorowane,
-(nie) występują złoża surowców mineralnych
Rzeszów 20.08.97 Zlec. Nr 401/L97

Geodeta
Barbara
mgr inż. Barbara ZALESKA

OZNACZENIA: PLAN NR 18

- GRANICA PLANU
- NIEPRZEKRACZALNA LINIA ZABUDOWY
- PAS ZABUDOWY MIESZKANIOWEJ
- UKŁAD KALENICY DACHU
- WJAZD NA TEREN / DZIAŁKE / - ORIENTACYJNY
- TEREN ZABUDOWY MIESZKANIOWEJ JEDNORODZINNEJ

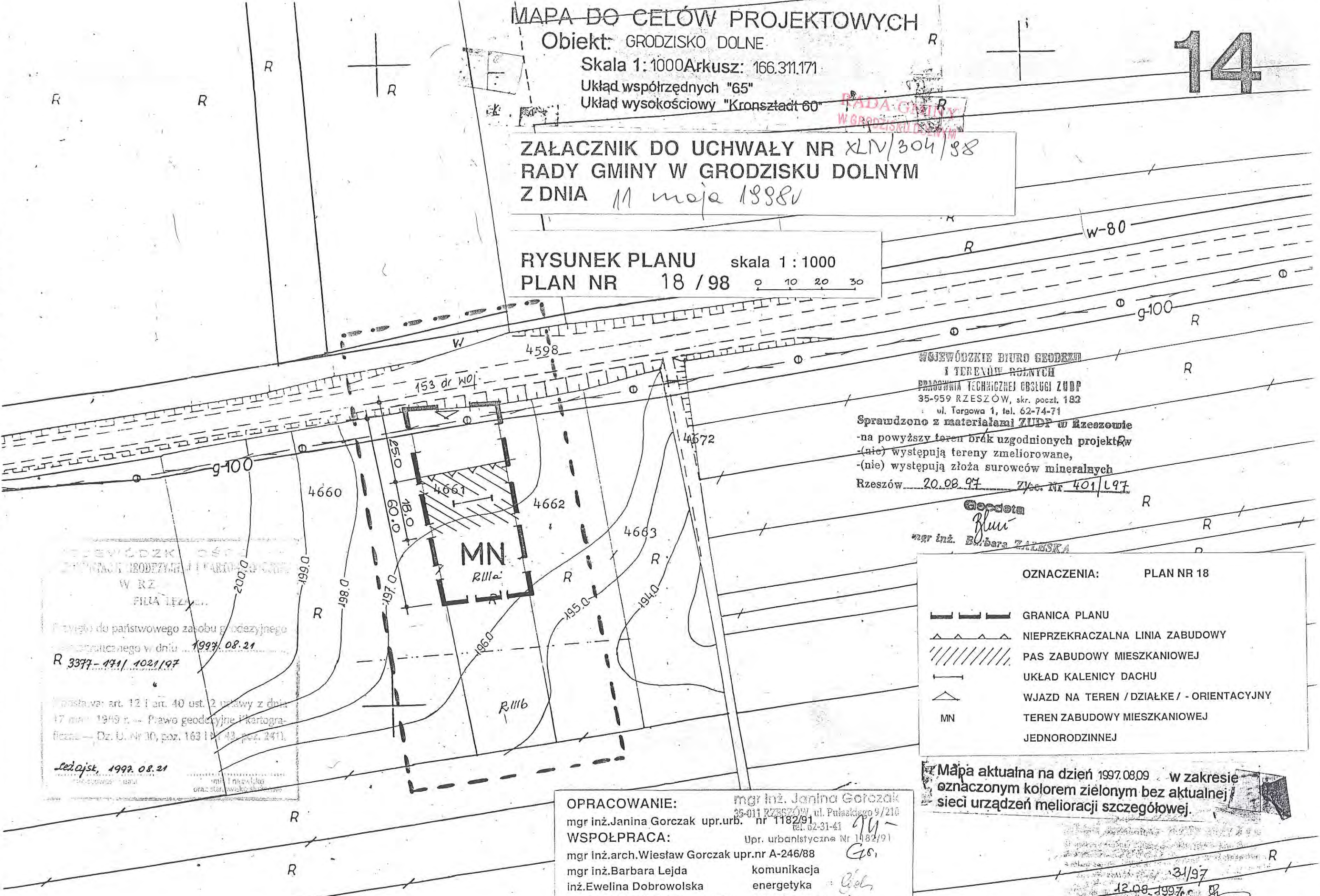
Mapa aktualna na dzień 1997.08.09 w zakresie oznaczonym kolorem zielonym bez aktualnej sieci urządzeń melioracji szczegółowej.

OPRACOWANIE: mgr inż. Janina Gorczak
35-011 RZESZÓW, ul. Pułaskiego 9/210
tel. 62-31-41

WSPÓŁPRACA: Upr. urbanistyczne Nr 1482/91

mgr inż. arch. Wiesław Gorczak upr.nr A-246/88
mgr inż. Barbara Lejda komunikacja
inż. Ewelina Dobrowolska energetyka
inż. Barbara Więcek-Guniewska wod.-kan., gaz

GEODEZYJNE OSN...
W RZ...
FILA...
Wziewo do państwowego zakonu geodezyjnego...
1997.08.21
R 3377-191/1021/97
Prawo geodezyjne i kartograficzne - Dz. U. Nr 10, poz. 163 i Nr 43, poz. 241.
Sezajst, 1997.08.21



JOZEF SIGDA
Geodeta uprawniony
Nr uprawn. 1574
37-450 STALOWA WOLA
ul. POK 4/10

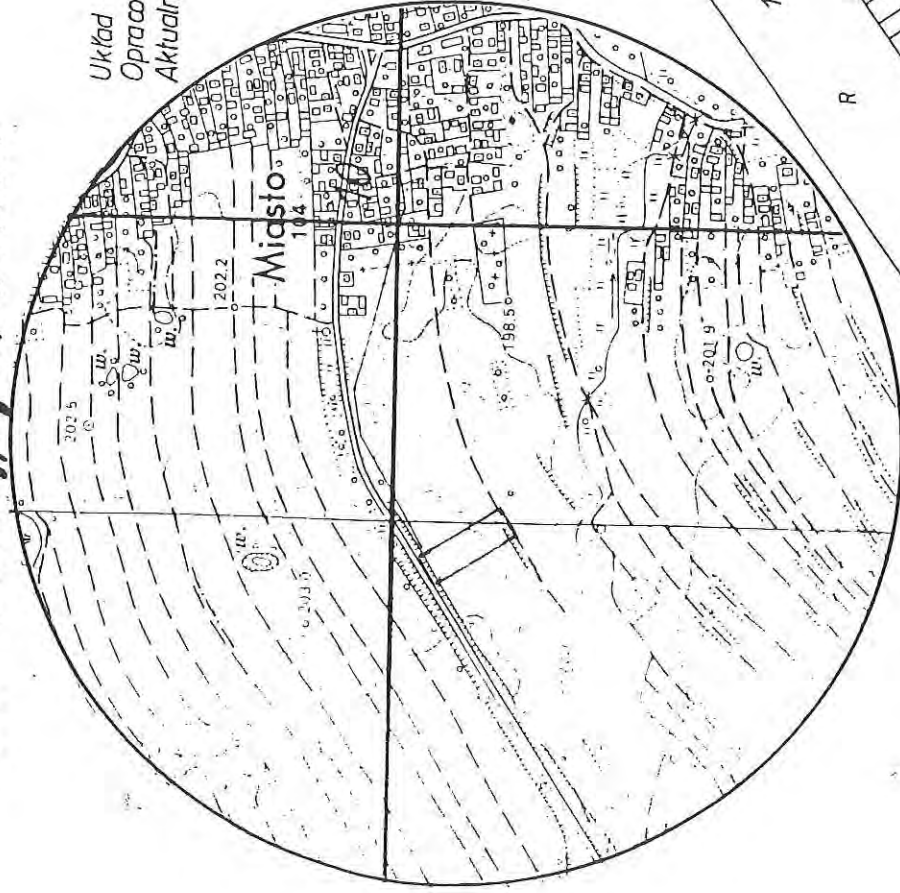
MAPA DO CELÓW PROJEKTOWYCH

Obiekt: **GRODZISKO DOLNE**

Szkiec orientacyjny skala 1:10000

ark. 165, 422, 142

Skala: 1:1000



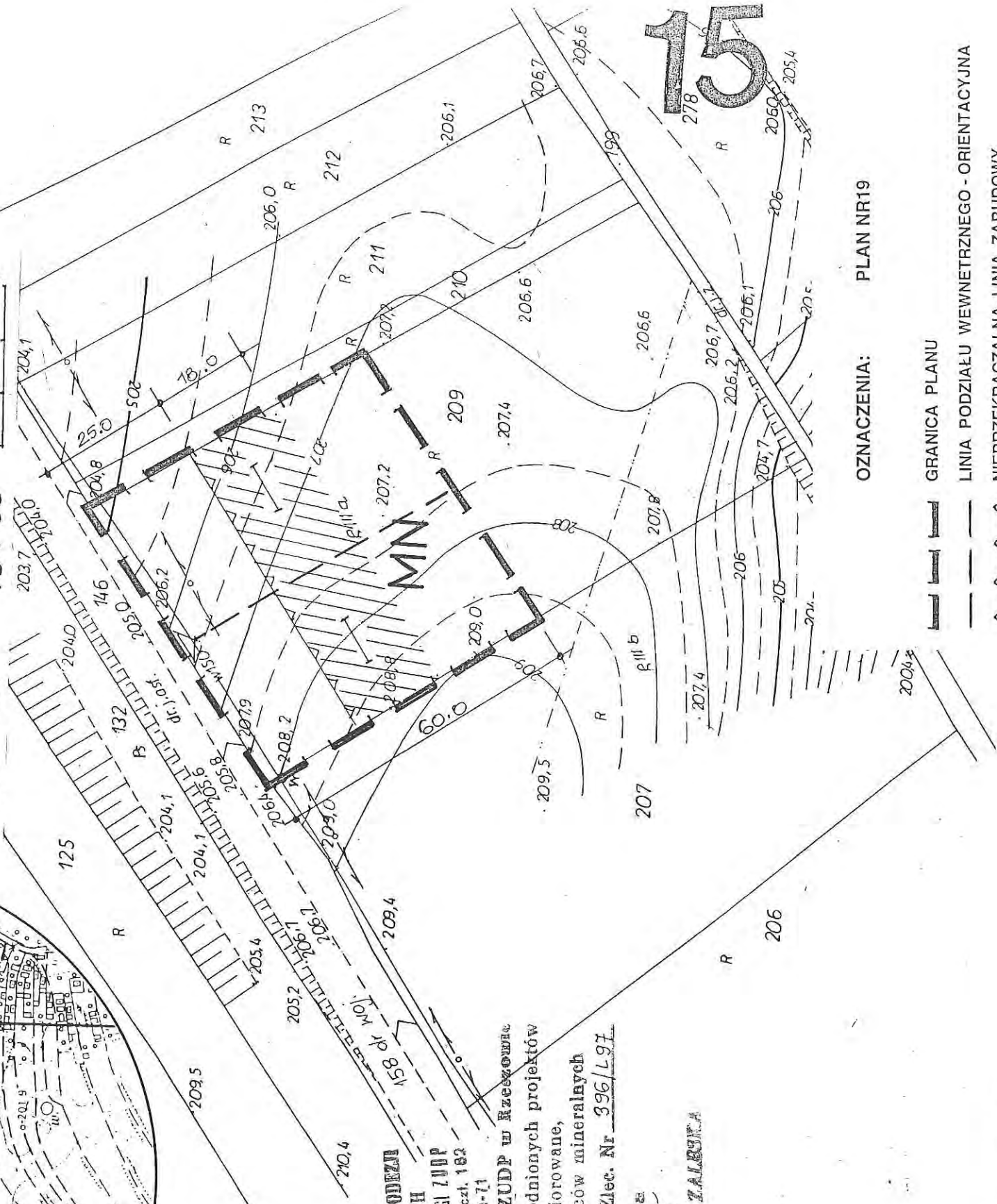
Układ współrzędnych 65. Poziom odniesienia Kronstadt.
Opracowano na przeskalowaniu z mapy zasadniczej
Aktualność mapy na dzień 11.08.1997r. w zakresie oznaczonym.

wykonał: *Jozeł Sigda*

**RADA GMINY
W GRODZISKU DOLNYM**

**ZALACZNIK DO UCHWAŁY NR XLIV/304/98
RADY GMINY W GRODZISKU DOLNYM
Z DNIA 11 maja 1988r**

**RYСУNEK PLANU skala 1:1000
PLAN NR 19/98**



**WZEWÓDZKIE BIURO GEODEZJI
I TERENÓW ROLNYCH
PRACOWNIA TECHNICZNEJ OBSŁUGI ZUDP
35-959 RZESZÓW, skł. pocz. 182
ul. Targowa 1, tel. 62-74-71**

Sprawdzono z materiałami ZUDP w Rzeszowie
-na powyższy teren brak uzgodnionych projektów
-(nie) występują tereny zmeliorowane,
-(nie) występują złoża surowców mineralnych

Rzeszów 22.08.97 Zlec. Nr 396/L97

Geosiel:

Blum
mgr inż. Barbara ZALĘŻKA

OZNACZENIA: PLAN NR19

- GRANICA PLANU
- LINIA PODZIAŁU WEWNĘTRZNEGO - ORIENTACYJNA
- NIEPRZEKRACZALNA LINIA ZABUDOWY
- PAS ZABUDOWY MIESZKANIOWEJ
- UKŁAD KALENICY DACHU
- WJAZD NA TEREN / DZIAŁKE / - ORIENTACYJNY
- TEREN ZABUDOWY MIESZKANIOWEJ
- JEDNORODZINNEJ

OPRACOWANIE:

mgr inż. Janina Gorczak upr.urb. UrR 4182/61
WSPÓŁPRACA:
mgr inż. arch. Wiesław Gorczak upr.nr A-246/88
mgr inż. Barbara Lejda komunikacja
inż. Ewelina Dobrowolska energetyka
inż. Barbara Włóczęk-Guniewska wod.-kan., gaz

**BIURO WZEWÓDZKIE GEODEZJI
I TERENÓW ROLNYCH
PRACOWNIA TECHNICZNEJ OBSŁUGI ZUDP
W RZESZÓWIE
FILIA LEŻAJSK**

Przyjęto do państwowego zasobu geodezyjnego
(kartograficznego) w dniu 13.08.1997
nr 3976-142/998/97

Ustawy art. 12 i art. 40 ust. 2 ustawy z dnia
1997. — Prawo geodezyjne i kartogra-
ficzne — Dz. U. Nr 30, poz. 163 i Nr 43, poz. 241-

Leżajsk 13.08.1997 Z up. Kierownika Filii
imie i nazwisko
oraz stanowisko i podpis

mgr inż. Janina Gorczak
35-011 RZESZÓW, ul. Poleskiego 9/210
tel. 62-31-41


UrR 4182/61

Gr.
led
ygr




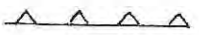




15

RADA GMINY
W GRODZISKU DOLNYM


ZAŁACZNIK DO UCHWAŁY NR XLIV/304/98
RADY GMINY W GRODZISKU DOLNYM
Z DNIA 11 maja 1998r

RYSUNEK PLANU skala 1 : 1000
PLAN NR 20 / 98 


OZNACZENIA: PLAN NR 20

	GRANICA PLANU
	LINIA ROZGRANICZAJACA TERENY O RÓŻNYM PRZEZNACZENIU - ORIENTACYJNA
	LINIA PODZIAŁU WEWNĘTRZNEGO - ORIENTACYJNA
	NIEPRZEKRACZALNA LINIA ZABUDOWY
	NIEPRZEKRACZALNA LINIA ZABUDOWY BUDYNKOW GOSPODARCZYCH
	PAS ZABUDOWY MIESZKANIOWEJ
	UKŁAD KALENICY DACHU
	WJAZD NA TEREN / DZIAŁKE / - ORIENTACYJNY
MR	TEREN ZABUDOWY ZAGRODOWEJ
MN	TEREN ZABUDOWY MIESZKANIOWEJ JEDNORODZINNEJ
DG	DROGA GOSPODARCZA / DOJAZDOWA /
DW	DROGA WOJEWODZKA
R	TEREN UŻYTKOW ROLNYCH


OPRACOWANIE:


mgr inż. Janina Gorczak upr.urb. nr 1182/91 

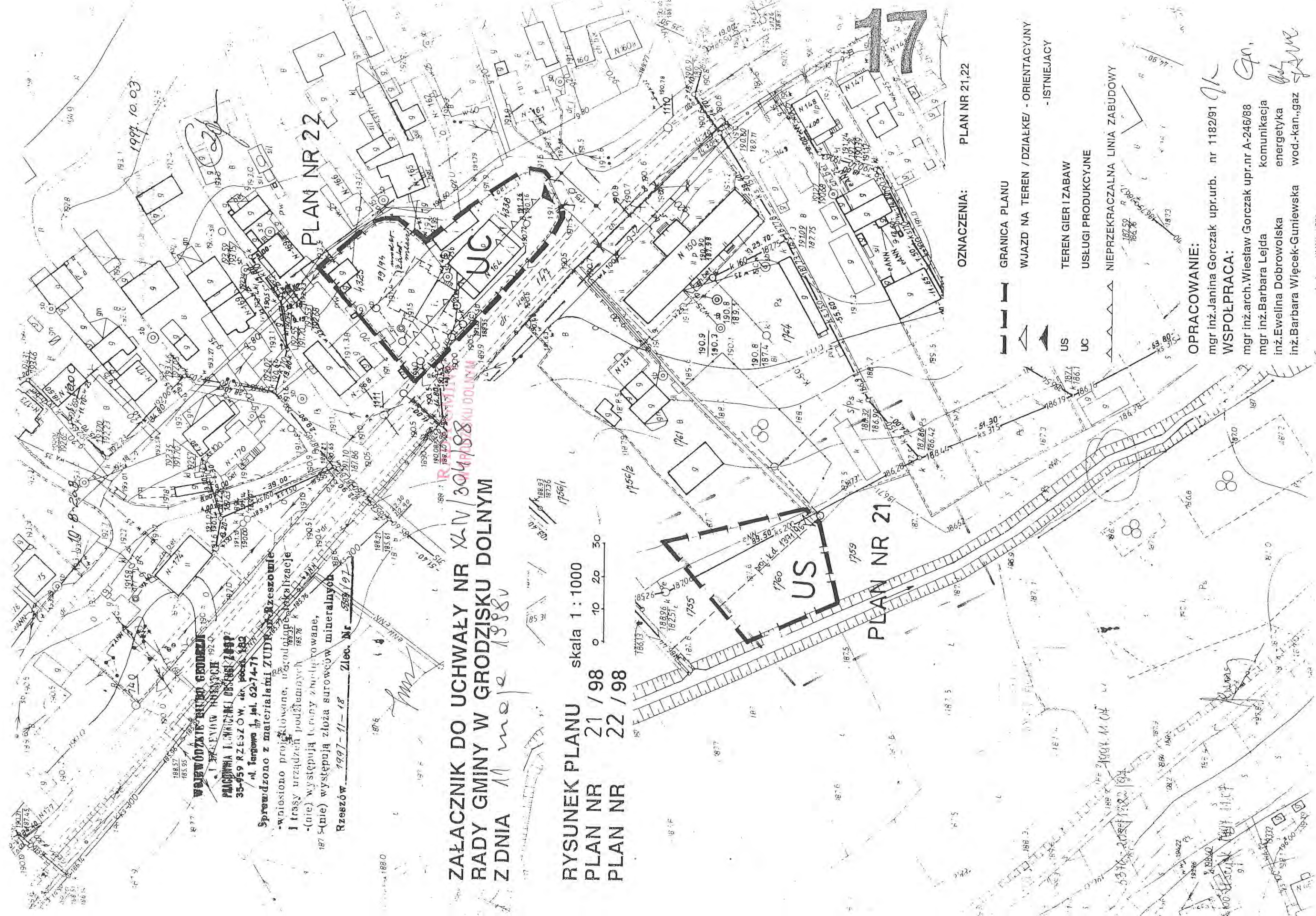
WSPÓŁPRACA:

mgr inż. arch. Wiesław Gorczak upr. nr A-246/88 

mgr inż. Barbara Lejda komunikacja

inż. Ewelina Dobrowolska energetyka 

inż. Barbara Więcek-Guniewska wod.-kan., gaz 



1997. 10. 03

PLAN NR 22

PLAN NR 21

**ZALACZNIK DO UCHWAŁY NR XLN/304/P/88 KU DOLINNY
RADY GMINY W GRODZISKU DOLNYM
Z DNIA 11 maja 1988**

RYSUNEK PLANU skala 1:1000
PLAN NR 21 / 98
PLAN NR 22 / 98

**WZEWÓDZIE BIURO GOSPODZ.
I PRACOWNI NIEKUCH**
PIACOWNA I. M. ICHNIŃSKICH 192-0
35-059 RZESZÓW, sk. poczta 182
ni. Terenowa tel. 62-74-71

Sprawdzono z materiałami ZUDR. w Rzeszowie
-wpisano projektowane, uzgodnione i skalkulacje
I trasy urządzeń podziemnych
-(nie) występują tereny znieczyszczone,
187 5-(nie) występują złoża surowców mineralnych
Rzeszów 1997-11-18 Zlec. Nr 2889/97

OZNACZENIA: PLAN NR 21,22

- GRANICA PLANU**
- WJAZD NA TEREN / DZIAŁKE/ - ORIENTACYJNY**
- TEREN GIER I ZABAW**
- US**
- UC**
- USŁUGI PRODUKCYJNE**
- NIEPRZEKRACZALNA LINIA ZABUDOWY**

OPRACOWANIE:

mgr inż. Janina Gorczak upr.urb. nr 1182/91 *JK*
WSPÓLPRACA:
mgr inż. arch. Wiesław Gorczak upr.nr A-246/88 *Ga.*
mgr inż. Barbara Lejda komunikacja *Barbara Lejda*
inż. Ewelina Dobrowolska energetyka *Ewelina Dobrowolska*
inż. Barbara Więcek-Guniewska wod.-kan., gaz *Barbara Więcek-Guniewska*